

Obec Priepasné



Program hospodárskeho a sociálneho rozvoja obce Priepasné na roky 2016 - 2022

Priepasné, 2015

Spracovateľ

Mgr. Peter Nemček – RegioSat
Dolná štvrť 360/5
907 01 Myjava
tel: 0905 219 239
e-mail: peter.nemcek@mail.t-com.sk

v spolupráci s

Kopaničiarsky región – miestna akčná skupina
M.R. Štefánika 560/4
907 01 Myjava
tel: 034/653 83 44
www.kopaniarskyregion.sk



Obsah

1	Úvodná časť	4
1.1	Poslanie Programu hospodárskeho a sociálneho rozvoja	6
1.2	Ex-post hodnotenie predchádzajúceho PHSR.....	10
2	Analytická časť	11
2.1	Analýza vnútorného prostredia.....	11
2.1.1	Charakteristika prírodných podmienok a analýza prírodných zdrojov.....	12
2.1.2	Analýza stavu životného prostredia a ochrana krajiny	14
2.1.3	Ľudské zdroje	16
2.1.4	Materiálne zdroje a občianska vybavenosť	25
2.1.5	Charakteristika ekonomického potenciálu	29
2.1.6	Ex-ante hodnotenie	35
2.2	Analýza vonkajšieho prostredia.....	36
2.3	Zhodnotenie súčasného stavu územia - SWOT analýza	36
3	Strategická časť	39
4	Programová časť	42
5	Realizačná časť	53
6	Finančná časť	57
7	Záver.....	62

Zoznam tabuliek a grafov

Zoznam tabuliek

- Tabuľka 1 Zámer spracovania PHSR
- Tabuľka 2 Harmonogram spracovania PHSR
- Tabuľka 3 Použité participatívne metódy
- Tabuľka 4 Zoznam členov pracovných skupín
- Tabuľka 5 Ex-post hodnotenie predchádzajúceho PHSR
- Tabuľka 6 Základné údaje o obci
- Tabuľka 7 Pôdny fond v roku 2014
- Tabuľka 8 Množstvo komunálneho odpadu v rokoch 2005-2014
- Tabuľka 9 Separované komodity v tonách
- Tabuľka 10 Demografická štruktúra obyvateľov v rokoch 1997-2014
- Tabuľka 11 Pohyb obyvateľstva v rokoch 1997 – 2014
- Tabuľka 12 Obyvateľstvo podľa náboženského vyznania
- Tabuľka 13 Obyvateľstvo podľa národnosti
- Tabuľka 14 Obyvateľstvo podľa stupňa najvyššieho dosiahnutého vzdelania
- Tabuľka 15 Vybrané kultúrne a spoločenské podujatia a akcie v obci
- Tabuľka 16 Spolky a občianske združenia pôsobiace v obci
- Tabuľka 17 Domový a bytový fond v roku 2011
- Tabuľka 18 Domový a bytový fond – porovnanie rokov 2001 a 2011
- Tabuľka 19 Právne subjekty v obci Priepasné
- Tabuľka 20 Evidencia podnikateľských subjektov
- Tabuľka 21 Porovnanie ekonomicky aktívnych osôb v obci s okresom, krajom a SR
- Tabuľka 22 Vývoj počtu uchádzačov o zamestnanie v rokoch 2007 – 2014 v obci
- Tabuľka 23 Obyvateľstvo obce podľa počtu zamestnaných osôb v jednotlivých odvetviach ekonomickej činnosti a sektoroch národného hospodárstva
- Tabuľka 24 Evidencia mimovládnych organizácií
- Tabuľka 25 Ex-ante hodnotenie - stav projektovej pripravenosti investícií k termínu vypracovania nového PHSR
- Tabuľka 26 STEEP analýza
- Tabuľka 27 SWOT analýza
- Tabuľka 28 Hierarchia strategických cieľov
- Tabuľka 29 Prehľad opatrení, projektov a aktivít podľa oblastí
- Tabuľka 30 Formulár na prípravu projektov
- Tabuľka 31 Plán hodnotenia a monitorovania
- Tabuľka 32 Akčný plán pre hospodársku, sociálnu a environmentálnu oblasť
- Tabuľka 33 Model viaczdrojového financovania – intervenčná matica
- Tabuľka 34 Indikatívny rozpočet - sumarizácia
- Tabuľka 35 Schválenie PHSR

Zoznam grafov

- Graf 1 Štruktúra pôdneho fondu v obci Priepasné v roku 2014

Graf 2 Množstvo komunálneho odpadu v rokoch 2005-2014

Graf 3 Percentuálne zastúpenie skupín obyvateľstva podľa produktivity v rokoch 1997-2014

Graf 4 Index vitality v rokoch 1997-2014

Graf 5 Vývoj počtu obyvateľov v rokoch 1997-2014

Graf 6 Vývoj prírastkov obyvateľstva v rokoch 1996-2014

Graf 7 Obyvateľstvo podľa náboženského vyznania v roku 2011

Graf 8 Obyvateľstvo podľa národnosti v roku 2011

Graf 9 Obyvateľstvo podľa stupňa najvyššieho dosiahnutého vzdelania v r. 2011

Graf 10 Sektorová zamestnanosť v obci Priepasné v roku 2011

1 Úvodná časť

1.1 Poslanie Programu hospodárskeho a sociálneho rozvoja

Program hospodárskeho a sociálneho rozvoja obce Priepasné je hlavným strategickým dokumentom pri určovaní smerovania ďalšieho rozvoja územia obce Priepasné, ktorým sa riadia zástupcovia obce pri výkone svojej činnosti a rozhodovaní a odzrkadľuje potreby obyvateľov mesta. Je jedným z hlavných nástrojov, prostredníctvom ktorého obec zabezpečuje regionálny rozvoj.

Program hospodárskeho rozvoja a sociálneho rozvoja (ďalej len „PHSR“) je strednodobý rozvojový dokument, ktorý je vypracovaný v súlade s cieľmi a prioritami ustanovenými v národnej stratégii regionálneho rozvoja a zohľadňuje ciele a priority ustanovené v Programe hospodárskeho a sociálneho rozvoja vyššieho územného celku, na území ktorého sa obec nachádza. Je vypracovaný podľa *Metodiky na vypracovanie programu hospodárskeho rozvoja a sociálneho rozvoja obce/obcí/VÚC*, verzia 2.0, február 2015.

Základný legislatívny rámec pre vypracovanie PHSR obce Priepasné tvorí Zákon NR SR č. 539/2008 Z.z. o podpore regionálneho rozvoja a Zákon NR SR č. 369/1990 Z.z. o obecnom zriadení.

Potreba vypracovať nový PHSR obce Priepasné je podmienená zmenenými podmienkami v spoločnosti a živote obce, ďalej zmenenými legislatívnymi podmienkami v SR (schválenie novely zákona č. 539/2008 Z.z. o podpore regionálneho rozvoja) a vyplýva z prípravy na nové programové obdobie 2014-2020 pre čerpanie štrukturálnych a investičných fondov Európskej únie. Pri jeho vypracovaní boli zohľadnené aj nasledovné dokumenty: Partnerská dohoda SR na roky 2014-2020, Národná stratégia regionálneho rozvoja - priority Trenčianskeho samosprávneho kraja (ďalej len TSK), Regionálna integrovaná územná stratégia (ďalej len RIUS).

Program hospodárskeho rozvoja a sociálneho rozvoja je základným a kľúčovým dokumentom pre riadenie samosprávy, ktorý vychádza z poznania situácie a konkrétnych potrieb obyvateľov, podnikateľov, záujmových skupín a ďalších subjektov v území, formuluje svoju predstavu o budúcnosti spolu s činnosťami a projektmi na jej zabezpečenie. PHSR sa spracováva spravidla na 7 rokov s dlhodobým výhľadom na 10 – 14 rokov. PHSR koncepčne, systémovo analyzuje a určuje budúcnosť rozvoja spolu s činnosťami, investičnými projektmi so zdrojovým krytím na jej zabezpečenie. Vytvára rámec, ktorého naplnenie bude zárukou, že PHSR nebude zbytočne rozsiahlym a len popisným zoznamom nereálnych zámerov (zoznamom vecí, na ktoré obec nemá peniaze), ale skutočným strategickým rozvojovým dokumentom s cieľom dosiahnuť rast životnej úrovne na konkrétnom území.

Pri jeho vypracovaní sa uplatnil princíp partnerstva. Partnerstvo je spolupráca sociálno-ekonomických partnerov na príprave, uskutočňovaní, financovaní, monitorovaní a hodnotení realizácie priorít a cieľov podpory regionálneho rozvoja.

Sociálno-ekonomickí partneri sú ústredné orgány štátnej správy, miestne orgány

štátnej správy, vyššie územné celky, obce, mikroregionálne združenia a iné fyzické a právnické osoby pôsobiace v oblasti regionálneho rozvoja na celoštátnej, regionálnej a miestnej úrovni.

Súčasťou materiálu sú aj prílohy (grafy, mapy, tabuľky), ktoré k základnému textu majú vysvetľujúci a doplňujúci charakter.

Tabuľka 1 Zámer spracovania PHSR

Zámer spracovania PHSR	
Názov dokumentu	- Program hospodárskeho a sociálneho rozvoja obce Priepasné na roky 2016-2022
Územný plán obce schválený	- nie
Dátum schválenia PHSR	- 15.12.2015
Publikovaný verejne po častiach	- Informácia na obecnom zastupiteľstve
Forma spracovania	- Externí odborníci v spolupráci s pracovníkmi Kopaničiarsky región – miestna akčná skupina (ďalej len KR - MAS) a pracovníkmi samosprávy
Riadenie procesu spracovania	- Pracovné skupiny boli zložené z vedenia obce, zamestnancov OÚ, poslancov OZ, podnikateľov, tretieho sektora a členov komisií - Spracovania PHSR sa zúčastnili aj rozpočtové a príspevkové organizácie zriaďovateľskej pôsobnosti obce - Súčasťou prieskumu boli aj mimovládne organizácie a podnikateľské subjekty v obci - Zapojenie verejnosti a komunikácia s verejnosťou: zapojenie prostredníctvom dotazníkového prieskumu, informovanie prebiehalo formou www stránky, prostredníctvom zasadnutí OZ
Obdobie spracovania	- PHSR bol spracovaný v priebehu roka 2015 - Harmonogram spracovania je uvedený v nasledujúcej tabuľke
Financovanie spracovania	- Náklady na spracovanie boli financované z rozpočtu KR - MAS
Informácie	- www.priepasne.sk

Tabuľka 2 Harmonogram spracovania PHSR

Termín	I	II	III	IV	V	VI	VII	VIII	IX	X	XI	XII
Úvod						X						
Analytická časť							X	X				
Strategická časť									X			
Programová časť										X		
Realizačná časť										X		
Finančná časť											X	
Záver											X	
Schválenie OZ												X

Tabuľka 3 Použité participatívne metódy

Metóda	Informovanie verejnosti	Získavanie názorov verejnosti	Zohľadnenie názorov verejnosti
Tlačené materiály			
Verejné informačné tabule	áno		
Internetové stránky	áno		
Využitie existujúcich médií			
Zverejňovanie informácií v miestnej tlači	áno	áno	
Vystúpenia v obecnom rozhlase/televízii	áno		
Stretnutia			
Stretnutia s kľúčovými ľuďmi/skupinami	áno	áno	áno
Návšteva v dotknutom území	áno	áno	áno
Verejné semináre	áno	áno	áno
Rozhovory a prieskumy			
Dotazník pre záujmové skupiny	áno	áno	áno
Dotazník pre širokú verejnosť	áno	áno	áno
Pracovné skupiny			
Miestne pracovné skupiny	áno	áno	áno

Tabuľka 4 Zoznam členov pracovných skupín

Funkcia v strategickom plánovaní	Funkcia v pracovnom zaradení
Gestor	Peter Czere - starosta obce Priepasné
Koordinátor	Mgr. Peter Nemček – manažér KR-MAS
Metodik	Ing. Miriama Kováčová – zamestnanec KR-MAS
Hospodárska pracovná skupina	Ing. Pavol Potúček – zástupca starostu, poslanec Anna Švrčková – samostatná referentka Mgr. Jana Gergelová – administratívny pracovník
Sociálna pracovná skupina	Lenka Hrajnohová – poslanec Stanislav Malečka - poslanec Jana Valihorová - riaditeľka MŠ
Environmentálna pracovná skupina	Dušan Čúvala – lesný správca a vedúci pily Ján Marek – poslanec Vladimír Valihora - poslanec

Program hospodárskeho a sociálneho rozvoja obce Priepasné je súčasťou sústavy základných dokumentov podpory regionálneho rozvoja v Slovenskej republike. Táto sústava je členená na strategické a programové dokumenty vypracovávané na úrovni štátu, sektorov, samosprávnych krajov, regiónov a obcí a programové dokumenty Európskej únie (pre využitie zdrojov štrukturálnych fondov).

Základné východiskové dokumenty na miestnej úrovni

- Program hospodárskeho a sociálneho rozvoja obce Priepasné 2006-2016,
- ÚP VÚC Trenčianskeho kraja,
- Zmeny a doplnky k ÚP VÚC Trenčianskeho kraja,
- Mapové podklady,
- Viacročný rozpočet obce Priepasné na roky 2012-2017,
- Záverečný účet obce Priepasné za rok 2014,
- Program odpadového hospodárstva obce Priepasné do roku 2015,

- Rating obce.

Základné východiskové dokumenty na regionálnej úrovni

- Koncepcia rozvoja cestovného ruchu v regióne pod Veľkou Javorinou a Bradlom,
- Stratégia budovania cyklochodníkov a cyklotrás v Kopaničiarskom a Hornáckom regióne,
- Vytrasovanie jazdeckých ciest v Kopaničiarskom a Hornáckom regióne,
- Integrovaná stratégia rozvoja územia Kopaničiarskeho regiónu pre roky 2015-2022,
- Spoločná príhraničná stratégia udržateľného rozvoje Hornácka-Kopaníc pro léta 2014-2020.

Základné východiskové dokumenty na úrovni kraja

- Program hospodárskeho, sociálneho a kultúrneho rozvoja TSK 2013-2023,
- Územný plán VÚC TSK,
- Stratégia rozvoja vidieka TSK 2013-2020
- Akčný plán udržateľného energetického rozvoja TSK na roky 2013-2020
- Zmeny a doplnky k ÚP VÚC Trenčianskeho kraja,
- Správa o stave znečisťovania ovzdušia v Trenčianskom kraji v roku 2013,
- Regionálna inovačná stratégia TSK 2013-2020
-

Základné východiskové dokumenty na národnej úrovni

- Partnerského dohoda na roky 2014-2020,
- Operačné programy – Kvalita životného prostredia, Integrovaná infraštruktúra, Efektívna verejná správa, Ľudské zdroje, Výskum a inovácie, Integrovaný regionálny operačný program, Interreg V-A Slovenská republika – Česká republika,
- Národná stratégia regionálneho rozvoja Slovenskej republiky (2014),
- Stratégia Európa 2020,
- Program rozvoja vidieka SR 2014-2020

1.2 Ex-post hodnotenie predchádzajúceho PHSR

Tabuľka 5 Ex-post hodnotenie predchádzajúceho PHSR (Formulár č. Ú 6)

0	Názov investície - projektu (obec, okres)	Číslo a názov aktivity	Rok začatia	Objem finančných prostriedkov spolu v €	Finančné prostriedky podľa zdrojov (v tis. EUR)						
			Rok dokončenia		Štátny rozpočet	Rozpočet samosprávneho kraja	Rozpočet obce v €	Štátne účelové fondy	Rozpočet EÚ	Názov OP	Súkr. (iné) zdroje
1	2	3	4	5	6	7	8	9	10	11	
1	Rekonštrukcia a modernizácia rekreačnej zóny Priepasnú č. p. 13165/2	1.20 Skvalitniť služby obyvateľom	2014	17 301,20	2 960,00	-	2501,20	-	11 840,00	PRV SR	-
			2014								
2	Vytvorenie areálu pre oddych, relax a voľný čas s parkovou úpravou – architektonicko-urbanistická štúdia	1.20 Skvalitniť služby obyvateľom	2013	4 240	-	-	240	4 000	-	MŽP SR - EF	-
			2013								
3	Muzikantské dielne v Priepasnom	-	2013	1 114	1 000	-	114	-	-	MK SR	-
			2013								
4	Rekonštrukcia miestnych komunikácií Podlipovec I	1.6 Zlepšiť stav prístupových ciest a komunikácií	2010	30 518,22	3590,37	-	1 282,29	-	25 645,56	PRV SR	-
			2010								
5	Viacúčelové športové ihrisko	1.20 Skvalitniť služby obyvateľom	2012	64 843,21	10 807,21	-	10 807,20	-	43 228,00	PRV SR	-
			2012								
6	Rekonštrukcia verejného osvetlenia obce Priepasnú	-	2010	214 989,75	21 093,12	-	14 605,31	-	179 291,32	KaHR	-
			2012								
7	Infraštruktúra cykloturistických trás	-	2007	120 406,79	30 032,97	-	274,90	-	90 098,92	MV RR SR, INTERREG IIIA SR-ČR	-
			2008								
8	Muziganské Priepasnú	-	2014	2 645,00	2500,00	-	145	-	-	MK SR	-
			2014								

PRV SR – Program rozvoja vidieka Slovenskej republiky 2007 - 2013
KaHR – Operačný program konkurencieschopnosť a hospodársky rast

MK SR – Ministerstvo kultúry Slovenskej republiky
MŽP SR – EF – Ministerstvo životného prostredia Slovenskej republiky, Environmentálny fond

2 Analytická časť

2.1 Analýza vnútorného prostredia

Záujmové územie obce Priepasné nepredstavuje jeden monolitný celok zastavanej plochy. Osídlenie je roztrúsené, tak ako je to typické pre kopaničiarsky región.

Obec Priepasné ako samostatná obec vznikla až v roku 1957, odlúčením od obce Košariská.

Celá obec má 19 lokálnych osídlení pomenovaných poväčšine podľa obyvateľov, ktorých mená v tej-ktorej kopanici prevládajú, prípadne prevládali v minulosti. Kopaničiarske osídlenie je spojené s tradičnými formami hospodárenia na pôde. Z ekologického hľadiska sú to mimoriadne významné ekosystémy, ktoré sa počas storočí v týchto lokalitách vyvinuli.

Tabuľka 6 Základné údaje o obci

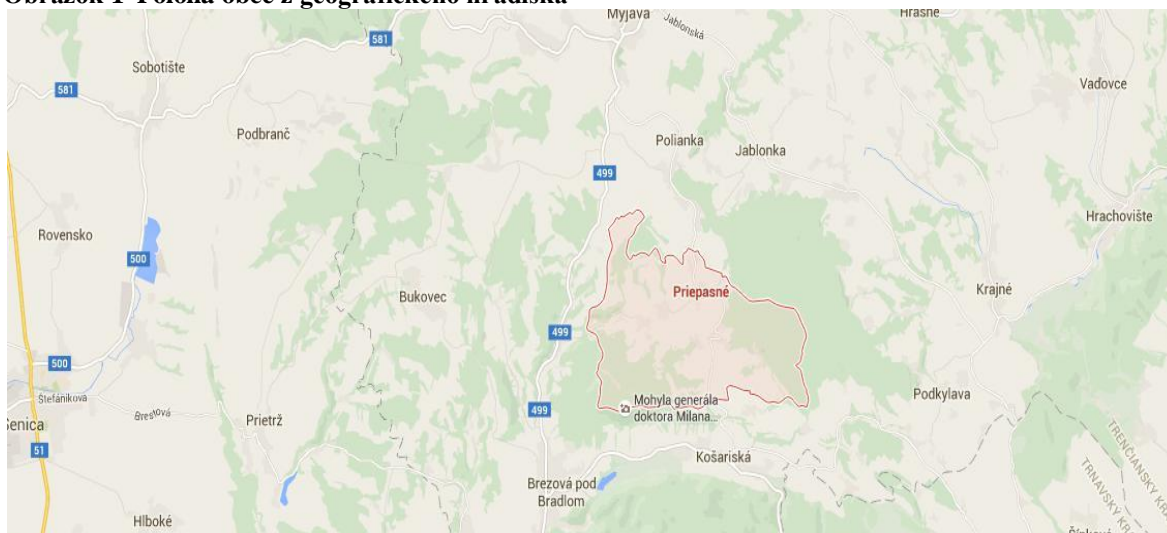
Základné údaje	
Kraj:	Trenčiansky kraj
Okres:	Myjava
Región:	Kopanice
Poloha:	48°41'56.21"S 17°35'7.68"V
Nadmorská výška:	343 m n. m.
Rozloha:	13,71 km ² (1371 ha)
Počet obyvateľov:	373 (31. 12. 2014)
Hustota obyvateľstva:	27,21 obyv./km ²
Nacionále	
PSČ	906 15
ŠÚJ	504696
EČV	MY
Tel. predvoľba	+421-34
Oficiálne adresy	
Adresa:	Obecný úrad Priepasné 109, 906 15 Priepasné
Web:	www.priepasne.sk
E-mail:	kancelaria@priepasne.sk
Telefón:	+421 (0)34 654 74 35

Poloha riešeného územia

Katastrálne územie obce Priepasné sa nachádza v juhozápadnej časti Slovenska na 48°41'56.21 severnej zemepisnej šírky a 17°35'7.68" východnej zemepisnej dĺžky. Územie patrí do Trenčianskeho samosprávneho kraja, okres Myjava.

Susedí s obcou Košariská na juhu až juhovýchode, s mestom Brezová pod Bradlom na juhozápade až západe, s obcou Polianka na severe, s obcou Jablonka na západe, na juhovýchode až východe s obcou Podkylava. Územné hranice sú tvorené v súlade s hranicami prírodnými, ktoré tvorí reťaz kopcov a návrší.

Obrázok 1 Poloha obce z geografického hľadiska



Zdroj: <https://www.maps.google.sk>

2.1.1 Charakteristika prírodných podmienok a analýza prírodných zdrojov

Geomorfologické a geologické podmienky

Reliéf obce Priepasné je kopcovitý a členitý, striedajú sa tu kopce o výške 500 m n. m. s údoliami. Juhozápadnú hranicu tvorí hrebeň vrchu zvaný Bradlo, dosahujúci najvyššiu nadmorskú výšku 544 m. Na tomto vrchu sa nachádza národná kultúrna pamiatka, mohyla postavená na pamiatku Generála Dr. Milana Rastislava Štefánika, rodáka zo susednej obce Košariská.

Najnižšia nadmorská výška v obci je 300 m nad morom a je rovnaká na dvoch miestach - U Minárčiných a Pod Mierkovým.

Obec Priepasné sa nachádza na juhu Myjavskej pahorkatiny, ktorá patrí do oblasti flyšových pahorkatín v regióne Karpatského flyša. Najvyšší vrch pahorkatiny Bradlo je z vápniteho pieskovca, ílovitých bridlíc a siene, značne postihnuté eróziou.

Povrch chotára tvoria treťohorné a mladšie druhohorné pieskovce, bridlice, zlepenec, slieň a vápenec.

Nerastné suroviny

V katastrálnom území obce Priepasné sa nenachádzajú ložiská vyhradených nerastov.

Hydrologické podmienky

Hydrogeologický rajón N-M 044 zaberá takmer celú Myjavskú pahorkatinu a je hydrologicky málo významný s nízkymi zásobami podzemných vôd. Hydrogeologický rajón MN 053 zaberá takmer celú plochu Malých Karpát v bývalom senickom okrese, patrí hydrologicky do veľmi významných území s nadregionálnymi zásobami podzemných vôd.

Obcou Priepasné preteká Priepasňanský potok, ktorý je prítokom Brezovského potoka a je takmer celý upravený. Potok odvádza vody z pomerne veľkého povodia a regulovaný bol v rokoch 1962-1963.

Klimatické podmienky

Prevažná časť územia Malých Karpát, Myjavskej pahorkatiny a Bielych Karpát patrí do mierne teplej klimatickej oblasti. Podnebie je z hľadiska zrážok mierne vlhké až vlhké s miernou zimou. So stúpajúcou nadmorskou výškou zrážok pribúda. Podľa Klimatického atlasu SHMÚ (1961-2010) patrí obec Priepasné do regiónu, kde:

Priemerný ročný úhrn zrážok: 700-800 mm;

Priemerný sezónny počet dní so snehovou pokrývkou: 60-80

Priemerná ročná teplota: 8 - 9 °C; (7-8)

Priemerná ročná rýchlosť vetra: 2 – 4 m/s.

Pôdne podmienky a pôdny fond

Celková výmera územia obce je 1370,97 ha. Z toho tvorí 729,41 ha poľnohospodárska pôda, čo predstavuje 53,21 % z celkového územia obce. Nepoľnohospodárska pôda teda tvorí 46,79% - 641,56 ha.

Podrobnejšiu štruktúru pôdneho fondu obsahuje Tabuľka 5 Pôdny fond v roku 2014. V Grafe 1 Štruktúra pôdneho fondu v obci Priepasné v roku 2014 sa potom nachádza rozdelenie pôdy podľa spôsobu jeho využívania v % celkovej rozlohy územia obce.

Lesné pozemky (38,40%) spolu s ornou pôdou (37,82%) zaberajú najväčšiu časť celkovej výmery územia.

Sadia sa tu prevažne obiloviny (jačmeň, pšenica, raž, ovos), časť územia tvoria pastviny a veľkú časť lúky, ktoré sa kosia na seno.

Na úpätiach Malých Karpát sú zachované dúbavy (30 % zastúpenie), na južných svahoch lesostepi s dubom plstnatým a skalné stepi. Prevládajú bučiny (50 % zastúpenie), vo vyšších hrebeňových polohách i sutinové lesy s javorom horským a jaseňom štíhlym. Z ihličnatých drevín bola pôvodná jedľa, ktorá je však na ústupe, prípadne miestami borovica lesná.

Na Myjavskej pahorkatine sú dubovo-hrabové lesy karpatské. Po celom území sú ostrovčeky dubovo-cerových lesov, dobových a bukových lesov.

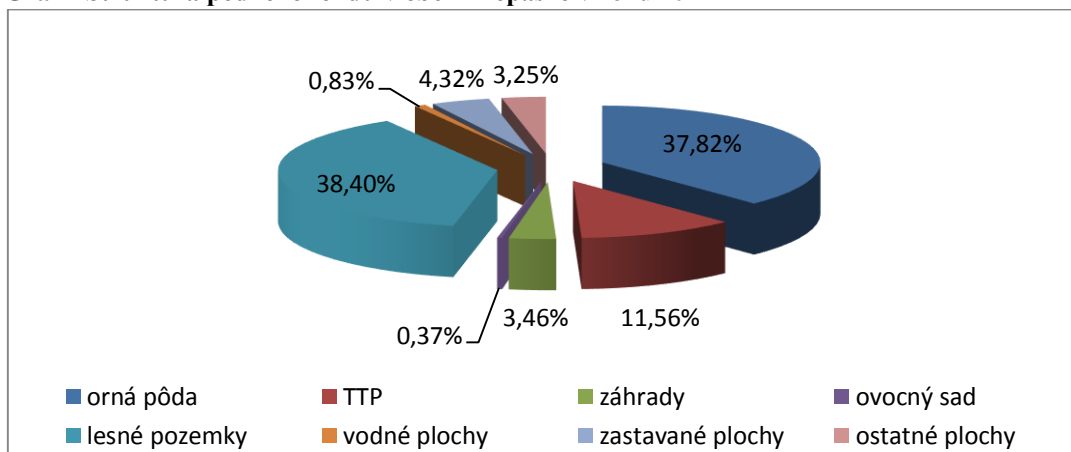
Tabuľka 7 Pôdny fond v roku 2014

Pôdny fond	Rozloha (ha)	Rozloha (%)
Poľnohospodárska pôda:		
- Orná pôda	518,49	37,82
- TTP	158,46	11,56
- Záhrady	47,40	3,46
- Ovocný sad	5,06	0,37
Spolu poľnohospodárska pôda	729,41	53,21
Nepoľnohospodárska pôda:		
- Lesné pozemky	526,42	38,40
- Vodné plochy	11,35	0,83

- Zastavané plochy	59,27	4,32
- Ostatné plochy	44,52	3,25
Spolu nepoľnohospodárska pôda	641,56	46,79
Celkom pôda	1370,97	100,00

Zdroj: Štatistický úrad SR, 2014

Graf 1 Štruktúra pôdneho fondu v obci Priepasné v roku 2014



Zdroj: Vlastné spracovanie

Flóra a fauna

V lesoch obce prevažujú listnaté stromy, predovšetkým buk, hrab a dub. Z ihličnatých drevín je vo vyšších polohách zastúpený smrek obyčajný, borovica lesná a smrekovec. Z lúčnych porastov prevládajú najmä vysoko steblové trávy.

Keďže sa tu nachádzajú veľké plochy lesov, prevláda lesná fauna. Z poľovných a lesných zvierat sa najviac vyskytuje poľný zajac. Hojne zastúpená je srna, diviak, liška a kuna. Vyskytuje sa tu tchor, lasica, veverička, jež a iné. Z operencov je dosť rozšírená vrana, havran, kavka, straka a sojka. V menšom počte žije sova ušatá, sova pálená, výr, kuvik a jastrab. Z drobných operencov je hodne rozšírený drozd, vrabec, sýkorka, žltouchvost, strnádka, pinka, stehlík a oriešok. Vyskytuje sa tu slávik, trasochvost a pipíška chochlátá. Značne je rozšírená jarabica a bažant, škovránok, kukučka.

2.1.2 Analýza stavu životného prostredia a ochrana krajiny

Kataster obce Priepasné patrí medzi menej znečistené územia Slovenska. Obec má vybudovaný vodovod a fungujúci systém zberu a separácie odpadu. Kanalizácia v obci nie je vybudovaná.

Ochrana prírody

Významným veľkoplošne chráneným územím, zasahujúcim do časti katastru obce Priepasné je Chránená krajinná oblasť Biele Karpaty. V katastri obce Priepasné sa nenachádzajú žiadne iné maloplošné chránené územia.

Ovzdušie

Na území obce v súčasnom období kvalita ovzdušia nie je výraznejšie narušená. Nenachádzajú sa tu veľké zdroje znečisťovania.

Znečistenie ovzdušia môže spôsobovať kúrenie uhlím v rodinných domoch a takisto výfukové plyny z automobilovej dopravy, ktorých koncentrácia v poslednom období prudko rastie. Obec vydáva VZN o ochrane ovzdušia pred znečisťujúcimi látkami a o poplatkoch za znečisťovanie ovzdušia malými zdrojmi znečisťovania. Toto VZN definuje povinnosti prevádzkovateľov malých zdrojov znečistenia a výšku poplatku za prekročenie hranice povoleného množstva vypúšťaných znečisťujúcich látok do ovzdušia.

Voda

Obec má vybudovanú verejnú vodovodnú sieť, prostredníctvom ktorej je obec zásobovaná kvalitnou pitnou vodou. Napojených na vodovod je 89% domácností.

V obci sa nenachádza kanalizácia a ani čistička odpadových vôd. Odpadové vody sa vypúšťajú do žump a septikov, ktorými disponuje 75% obývaných bytov. Vyprázdňujú sa podľa potreby.

Riziko ohrozenia podzemných vôd je v danom území veľmi nízke. Kvalita povrchových vôd je v území výraznejšie ovplyvňovaná len ľudskou činnosťou, najmä vypúšťaním odpadových vôd do vodného toku.

Pôda

Ako najzávažnejší problém sa javí ohrozenie poľnohospodárskej pôdy eróziou. Nestabilnými územiami sú strmé svahy Bielych Karpát. Najčastejšie ide o vodnú eróziu. Príčinou daného stavu je nevhodné usporiadanie štruktúry krajiny – nadmerná rozloha ornej pôdy na úkor pasienkov a lúk, veľké hony, výrub remízok.

Odpadové hospodárstvo

Nakladanie s odpadmi v území obce upravuje a riadi Všeobecné záväzné nariadenie Obce Priepasné č. 5/2011 o nakladaní s odpadmi. Zberný dvor sa nachádza v areáli bývalého družstva v obci. Obec Priepasné využíva aj skládky odpadov K.O.S., s.r.o. Kostolné, a VYFAKO spol. s.r.o. Radošina.

Tabuľka 8 Množstvo komunálneho odpadu v rokoch 2005 – 2014

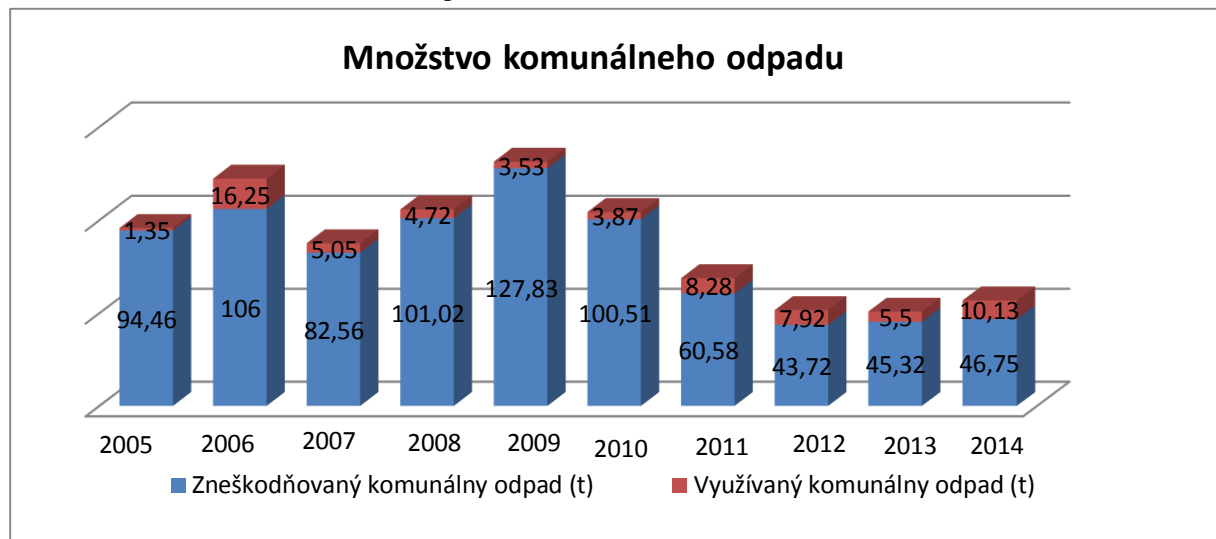
	Rok 2005	Rok 2006	Rok 2007	Rok 2008	Rok 2009	Rok 2010	Rok 2011	Rok 2012	Rok 2013	Rok 2014
Množstvo komunálneho odpadu v tonách	95,81	122,25	88,10	105,74	131,36	104,38	68,86	51,64	50,82	56,88
Využívaný komunálny odpad v tonách	1,35	16,25	5,54	4,72	3,53	3,87	8,28	7,92	5,5	10,13
Zneškodňovaný komunálny odpad v tonách	94,46	106	82,56	101,02	127,83	100,51	60,58	43,72	45,32	46,75

Zdroj: Program odpadového hospodárstva obce Priepasné do r. 2015

Produkcija komunálneho odpadu v obci Priepasné v sledovanom období vykazovala značne kolísavú tendenciu vyznačujúcu sa striedaním období nárastu a poklesu. Po roku 2010 mal výrazne klesajúcu tendenciu až do roku 2013. V roku 2014 bol zaznamenaný nárast produkcie komunálneho odpadu.

Celkový vývoj produkcie odpadu za obdobie 10 rokov môžeme vidieť v Grafe 2 Množstvo komunálneho odpadu v rokoch 2005-2014.

Graf 2 Množstvo komunálneho odpadu v rokoch 2005-2014



Zdroj: Vlastné spracovanie

Tabuľka 8 Separované komodity znázorňuje, ktoré zložky odpadu a v akom množstve separovala obec Priepasné počas obdobia 10 rokov. Nebezpečné odpady zahŕňajú niektoré obaly, elektroodpad, vyradené zariadenia, batérie, farby, oleje, absorbenty v súčasnosti zbierané v Zbernom dvore obce Priepasné počas celého roka. Tieto sú vyvážené a likvidované oprávnenými zmluvne zabezpečenými organizáciami.

Tabuľka 9 Separované komodity v tonách

Rok	Papier	Sklo	Kovy	Plasty	Staveb. a objem. odpad	Zmieš. odpad	Textil	Pneum.	NO	BIO	Spolu
2005	-	0,6	0,75	-	18,00	-	-	-	-	17,46	36,81
2006	0,3	3,4	0,85	11,20	9	-	-	-	0,5	-	25,25
2007	1,6	1,72	0,85	0,97	2,96	-	-	0,14	1,4	-	9,64
2008	0,84	0,92	0,70	1,64	46,01	12,07	-	0,3	2,35	-	64,83
2009	0,38	1,70	-	0,84	70,74	-	-	-	1,45	-	75,11
2010	-	2,51	-	1,36	41,92	6,71	-	-	-	-	52,5
2011	0,18	3,09	-	0,99	6,39	0,5	0,5	-	3,522	-	15,17
2012	-	3,72	-	0,88	5,12	-	-	-	3,32	-	13,04
2013	0,05	3,82	-	0,66	9,06	-	0,38	-	0,71	-	14,68
2014	-	3,61	-	2,85	9,36	-	-	1,76	1,22	-	18,8

Zdroj: Program odpadového hospodárstva obce Priepasné do r. 2015, údaje poskytnuté obcou Priepasné

2.1.3 Ľudské zdroje

Demografické charakteristiky a pohyb obyvateľstva

Vývoj počtu obyvateľstva na území obce Priepasné nebol v období rokov 1996-2014 jednotný .

Do roku 2007 bol demografický vývoj v obci Priepasné charakteristický dlhoročným poklesom počtu obyvateľstva. Od roku 2008 však môžeme pozorovať nárast celkového počtu obyvateľov v obci a taktiež nárast obyvateľov v produktívnom veku.

Kým v roku 1996 v obci žilo 407 obyvateľov, do roku 2007 sa ich počet znížil na 340, čo predstavuje zhruba 16%-ný pokles. Za ďalšie porovnateľné obdobie (2007-2014) však nastal opätovný nárast počtu obyvateľov z 340 na 373 o takmer 10% (vid' Tabuľka 9, Graf 5).

Tento vývoj je do budúcnosti pre obec priaznivý, avšak je dôležité v záujme ďalšieho zdravého a udržateľného rozvoja zvyšovať atraktivitu obce pre mladé rodiny s deťmi a zabezpečovať dostupnosť a kvalitu poskytovaných služieb v obci.

Ku koncu roka 2014 žilo v Priepasnom 373 obyvateľov. Z celkového počtu obyvateľov tvorilo za r. 2014 predproduktívne obyvateľstvo 14,75%, produktívne obyvateľstvo 67,56 % a poproduktívne obyvateľstvo 17,69% (vid' Graf 3).

Z hľadiska ďalšieho vývoja obyvateľov má značný význam zastúpenie obyvateľov v predproduktívnom veku (0-14 rokov), ktoré je v tomto prípade nižšie ako poproduktívna zložka obyvateľstva (muži nad 60 rokov a ženy nad 54 rokov). Tento fakt potvrdzuje i ukazovateľ vnútornej demografickej kvality a reprodukčnej vitality súčasného obyvateľstva - index vitality populácie, ako pomer predproduktívnej a poproduktívnej zložky (vid' Tabuľka 9).

Vývoj tohto indexu zobrazuje Graf 4, kde môžeme vidieť, že v obci Priepasné mal index vitality od r. 1996 klesajúcu tendenciu a v roku 2005 dosiahol najnižšiu hodnotu 34,86. Po roku 2005 začal index pomaly rásť.

Veľký nárast v roku 2011 je spôsobený tým, že sa posunula hranica veku odchodu do dôchodku a demografi zareagovali posunutím hranice poproduktívneho veku u mužov na 65 a u žien na 60 rokov. Preto hodnota tohto ukazovateľa opticky vzrástla z 43,64 (r. 2010) na 71,64 (r. 2011).

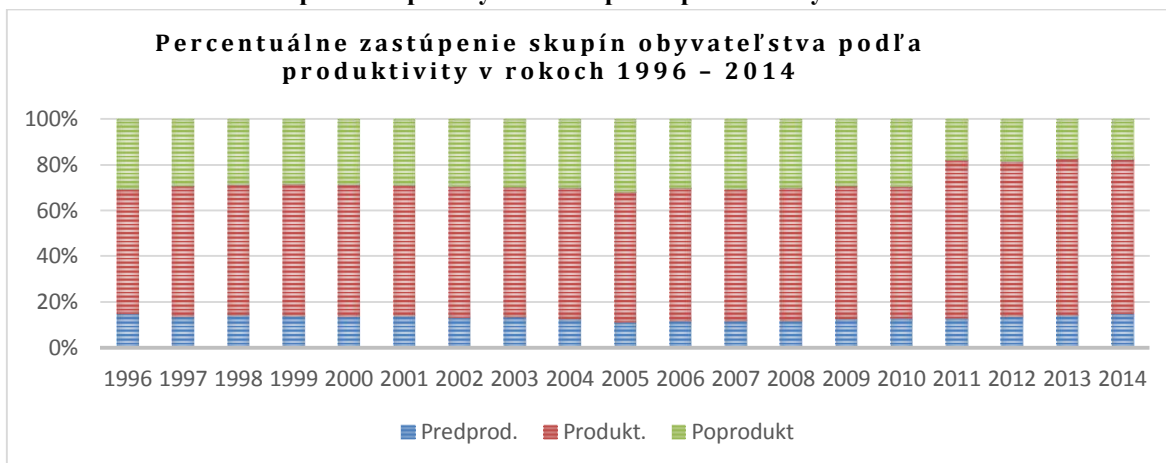
Pozitívny je vývoj obyvateľstva v produktívnom veku, kde podiel na celkovom počte obyvateľstva obce v r. 2014 tvoril 67,56%, pričom v Slovenskej republike je to 71% produktívneho obyvateľstva.

Tabuľka 10 Demografická štruktúra obyvateľov v rokoch 1996 – 2014

		1996	1997	1998	1999	2000	2001	2002	2003	2004	2005	2006	2007	2008	2009	2010	2011	2012	2013	2014	
Obyvateľstvo	Predprod.	Muži	33	30	30	28	27	23	23	24	22	22	25	24	28	32	33	29	29	33	35
		Ženy	27	23	25	25	26	31	25	24	21	16	15	16	12	14	15	19	21	20	20
		Spolu	60	53	55	53	53	54	48	48	43	38	40	40	40	46	48	48	50	53	55
		%	14,74	13,59	14,18	13,8	13,95	14,06	13,04	13,37	12,46	11,01	11,59	11,76	11,70	12,40	12,87	12,94	13,66	14,32	14,75
	Produkt.	Muži	118	120	117	120	120	124	120	113	111	112	116	115	114	126	120	140	135	132	133
		Ženy	105	103	105	102	102	95	92	91	87	86	85	81	85	91	95	116	113	120	119
		Spolu	223	223	222	222	222	219	212	204	198	198	201	196	199	217	215	256	248	252	252
		%	54,79	57,18	57,22	57,81	58,42	57,03	57,61	56,82	57,39	57,39	58,26	57,65	58,19	58,49	57,64	69,00	67,76	68,11	67,56
	Poprodukt	Muži	44	40	41	41	38	34	32	35	36	37	30	30	31	35	38	25	24	26	25
		Ženy	80	74	70	68	73	77	76	72	68	72	74	74	72	73	72	42	44	39	41
		Spolu	124	114	111	109	111	111	108	107	104	109	104	104	103	108	110	67	68	65	66
		%	30,47	29,23	28,61	28,39	29,21	28,91	29,35	29,81	30,14	31,59	30,14	30,59	30,12	29,11	29,49	18,06	18,58	17,57	17,69
Spolu		407	390	388	384	380	384	368	359	345	345	345	340	342	371	373	371	366	370	373	
Index vitality		48,39	46,49	49,55	48,62	47,75	48,65	44,44	44,86	41,35	34,86	38,46	38,46	38,83	42,59	43,64	71,64	73,53	81,54	83,33	

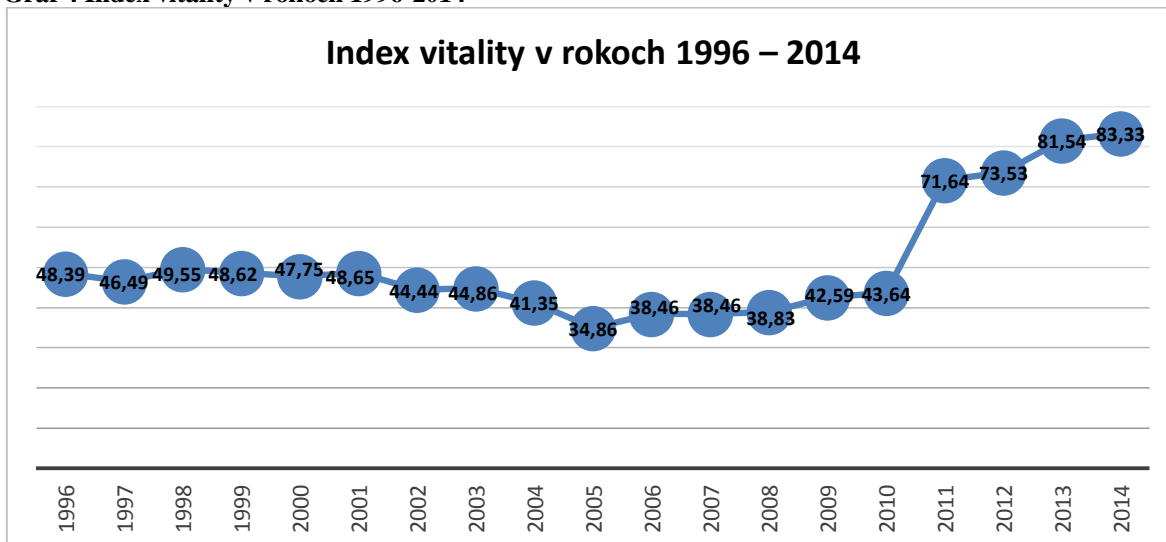
Zdroj: Štatistický úrad SR

Graf 3 Percentuálne zastúpenie skupín obyvateľstva podľa produktivity v rokoch 1996-2014



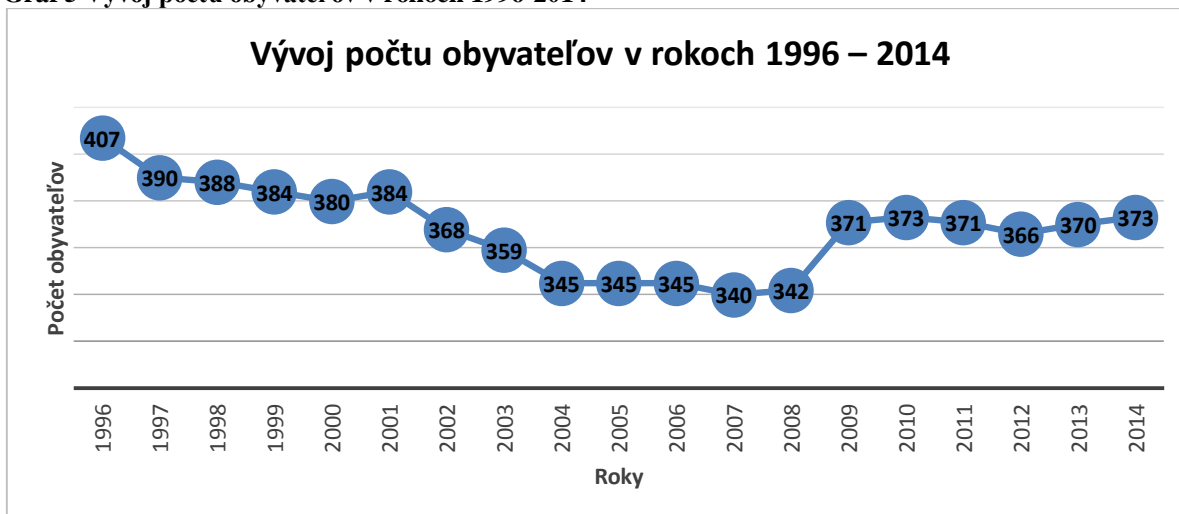
Zdroj: Vlastné spracovanie

Graf 4 Index vitality v rokoch 1996-2014



Zdroj: Vlastné spracovanie

Graf 5 Vývoj počtu obyvateľov v rokoch 1996-2014



Zdroj: Vlastné spracovanie

Migrácia obyvateľstva je ovplyvňovaná ekonomickou situáciou obce a mierou nezamestnanosti, situáciou na trhu práce či bytovou výstavbou a dostupnosťou bývania.

Na základe Tabuľky 10 môžeme konštatovať, že prirodzený prírastok/úbytok obyvateľstva v Priepasnom sa z dlhodobého hľadiska pohybuje väčšinou v mínusových hodnotách. Príčinou tohto javu je fakt, že v sledovanom období v obci viac obyvateľov umrelo ako sa narodilo.

Migračný prírastok/úbytok obyvateľstva naproti tomu dosahuje od r. 2005 len kladné hodnoty. V období rokov 1996 až 2014 dosiahol migračný prírastok hodnotu 23 obyvateľov. Celkový migračný prírastok je daný rozdielom medzi počtom prisťahovaných (140) a odsťahovaných (117).

Dôvodom migračného úbytku obyvateľstva môže byť hlavne odchod mladých ľudí do veľkých migračných centier Slovenska (napr. do Bratislavy či Trenčína). Medzi ďalšie faktory ovplyvňujúce vývoj migrácie patrí celková ekonomická situácia obce, situácia na trhu práce, bytová výstavba a možnosť získania bytu.

Pri celkovom prirodzenom úbytku 66 obyvateľov a migračnom prírastku 23 obyvateľov je v sledovanom 19-ročnom období celkový úbytok obyvateľstva 43 obyvateľov.

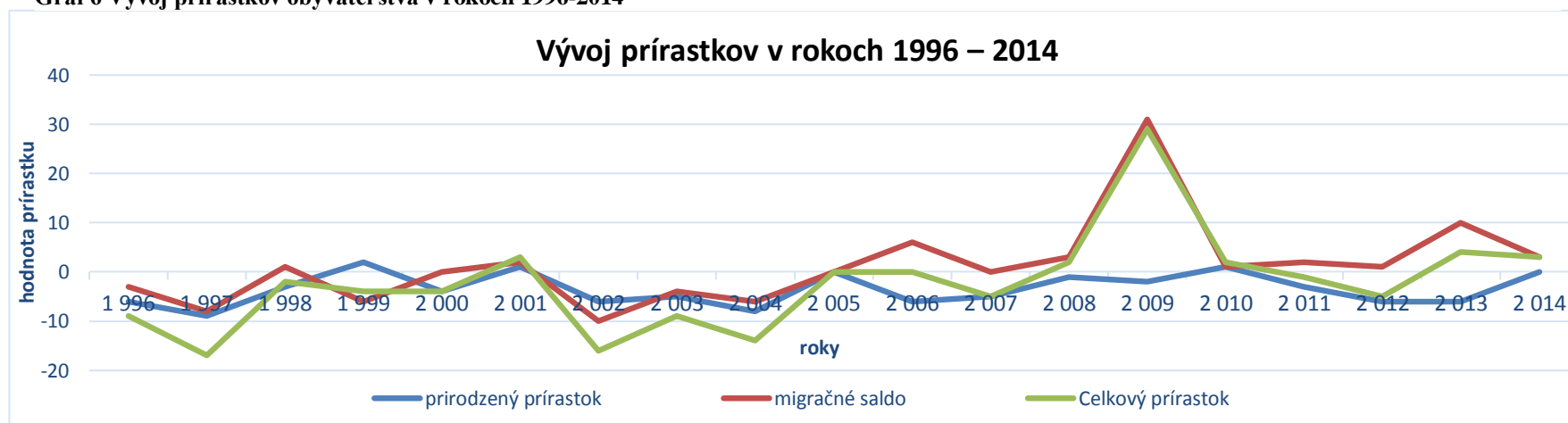
Napriek tomu, že pre obec je migrácia obyvateľstva v sledovanom období pozitívna, obec by sa mala v ďalšom období zamerať na stabilizáciu počtu obyvateľstva, schopnosť pritiahnúť nových obyvateľov a udržať si súčasných obyvateľov vhodnou politikou a stratégiou, ktorá bude otvorená voči obyvateľom, orientovaná na mladé rodiny s deťmi, rozvoj cenovo dostupného avšak kvalitného bytového fondu a zlepšenie dostupnosti sociálnej a zdravotnej starostlivosti v obci, príp. zabezpečenie lepšej dostupnosti k týmto službám v okolitých mestách.

Tabuľka 11 Pohyb obyvateľstva v rokoch 1996-2014

<i>Bilancia obyvateľstva</i>	1996	1997	1998	1999	2000	2001	2002	2003	2004	2005	2006	2007	2008	2009	2010	2011	2012	2013	2014	spolu	
Živonarodení	4	2	4	5	4	8	1	3	2	2	3	2	3	4	4	2	3	1	3	60	
Zomrelí	10	11	7	3	8	7	7	8	10	2	9	7	4	6	3	5	9	7	3	126	
Prír. prírastok/úbytok	-6	-9	-3	2	-4	1	-6	-5	-8	0	-6	-5	-1	-2	1	-3	-6	-6	0	-66	
Prist'ahovaní	6	0	7	3	2	5	0	1	8	14	10	9	5	33	5	10	3	13	6	140	
Odst'ahovaní	9	8	6	9	2	3	10	5	14	14	4	9	2	2	4	8	2	3	3	117	
Migr. prírastok/úbytok	-3	-8	1	-6	0	2	-10	-4	-6	0	6	0	3	31	1	2	1	10	3	23	
Celkový prírastok																					-43

Zdroj: Štatistický úrad SR

Graf 6 Vývoj prírastkov obyvateľstva v rokoch 1996-2014



Zdroj: Vlastné spracovanie

Vierovyznanie

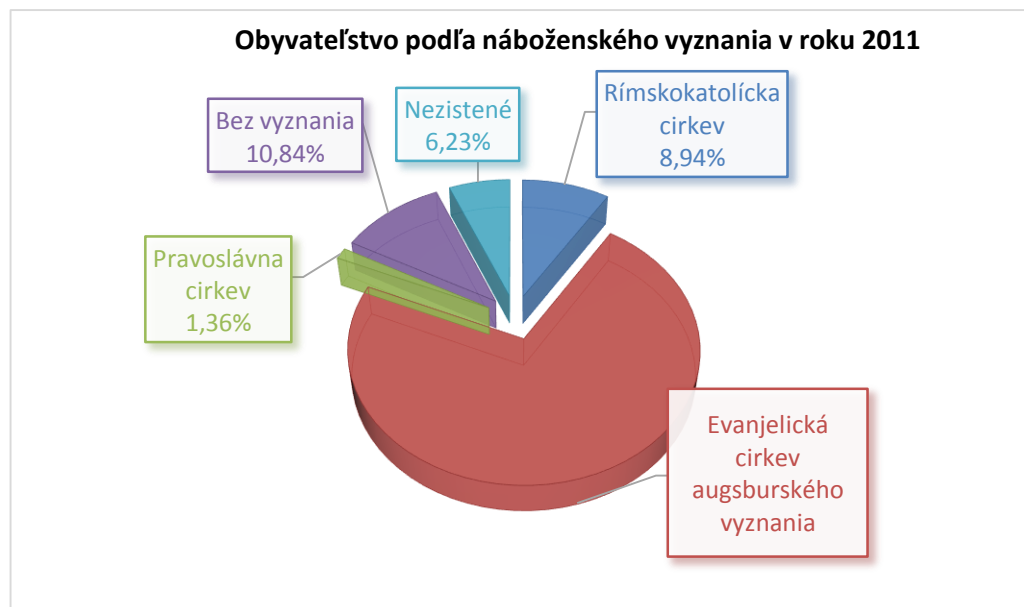
Náboženským vyznaním sa rozumie účasť obyvateľstva na náboženskom živote niektorej cirkvi, alebo vzťah k nej. Najviac obyvateľov – 72,63 % sa pri poslednom sčítaní ľudu v roku 2011 hlásilo k evanjelickej cirkvi augsburského vyznania, pričom v roku 2001 to bolo 81%. Pomer rímskokatolíckeho vierovyznania vzrástol zo 7% na 8,94%. O 1,84 % vzrástol pomer tých, čo sú bez vyznania (z 9% na 10,84%). Pribudlo aj tých, ktorí sa v SODB 2011 k svojmu vierovyznaniu nevyjadrili, teda - Nezistení (6,23%). Svoje zastúpenie v obci majú i ostatné náboženstvá – napr. k pravoslávnej cirkvi sa prihlásilo 1,36% obyvateľov. Podrobnú štruktúru obyvateľov obce Priepasné podľa náboženského vyznania znázorňuje Tabuľka 11 a Graf 7.

Tabuľka 12 Obyvateľstvo podľa náboženského vyznania

Náboženské vyznanie	SODB 2011	
	Spolu	%
Rímskokatolícka cirkev	33	8,94
Evanjelickej cirkvi augsburského vyznania	268	72,63
Pravoslávna cirkev	5	1,36
Bez vyznania	40	10,84
Nezistené	23	6,23
Spolu	369	100

Zdroj: Sčítanie obyvateľov, domov a bytov 2011

Graf 7 Obyvateľstvo podľa náboženského vyznania v roku 2011



Zdroj: Vlastné spracovanie

Národnostné zloženie

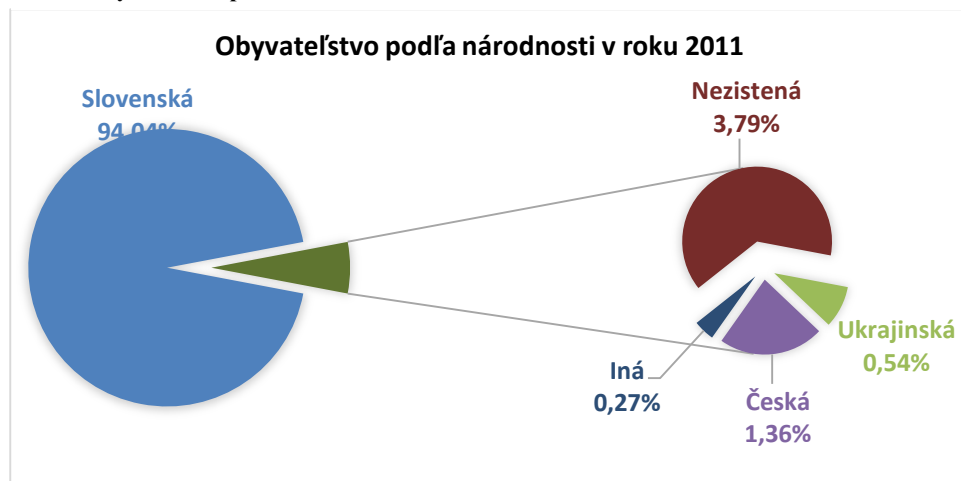
Národnosťou sa rozumie príslušnosť osoby k národu, národnostnej menšine alebo etnickej menšine. Pre určenie národnosti nie je rozhodujúca materinská reč, ani reč, ktorú občan prevažne používa alebo lepšie ovláda, ale jeho vlastné rozhodnutie o príslušnosti k národu, národnostnej menšine alebo etnickej menšine. Národnostné zloženie v Priepasnom možno pokladať za výrazne homogénne, nakoľko k slovenskej národnosti sa hlási až 94,04%, čo je oproti predchádzajúcemu SODB o 3,96% menej. Česká národnosť je zastúpená 1,36%-ným podielom, čo znamená nárast o 0,36%. Ukrajinská národnosť tvorí 0,54 %. Zvýšil sa pomer o 2,79% tých obyvateľov, ktorí sa k národnosti v SODB 2011 nevyjadrovali. Ostatné národnosti dosahujú hodnoty nižšie ako 1%, preto sú zo štatistického hľadiska nevýznamné.

Tabuľka 13 Obyvateľstvo podľa národnosti

Národnosť	SODB 2011	
	Spolu	%
Slovenská	347	94,04
Maďarská	0	0,00
Ukrajinská	2	0,54
Česká	5	1,36
Nemecká	0	0,00
Moravská	0	0,00
Iná	1	0,27
Nezistená	14	3,79
Spolu	369	100,00

Zdroj: Sčítanie obyvateľov, domov a bytov 2011

Graf 8 Obyvateľstvo podľa národnosti v roku 2011



Zdroj: Vlastné spracovanie

Vzdelanie

Vzdelanostná štruktúra obyvateľstva má pre ďalší rozvoj obce zásadný význam. Školské vzdelanie je výrazom kultúrnej vyspelosti každej spoločnosti. Je jedným z činiteľov, ktoré ovplyvňujú životnú úroveň a podmieňujú úspešný rozvoj národného hospodárstva vo všetkých jeho oblastiach.

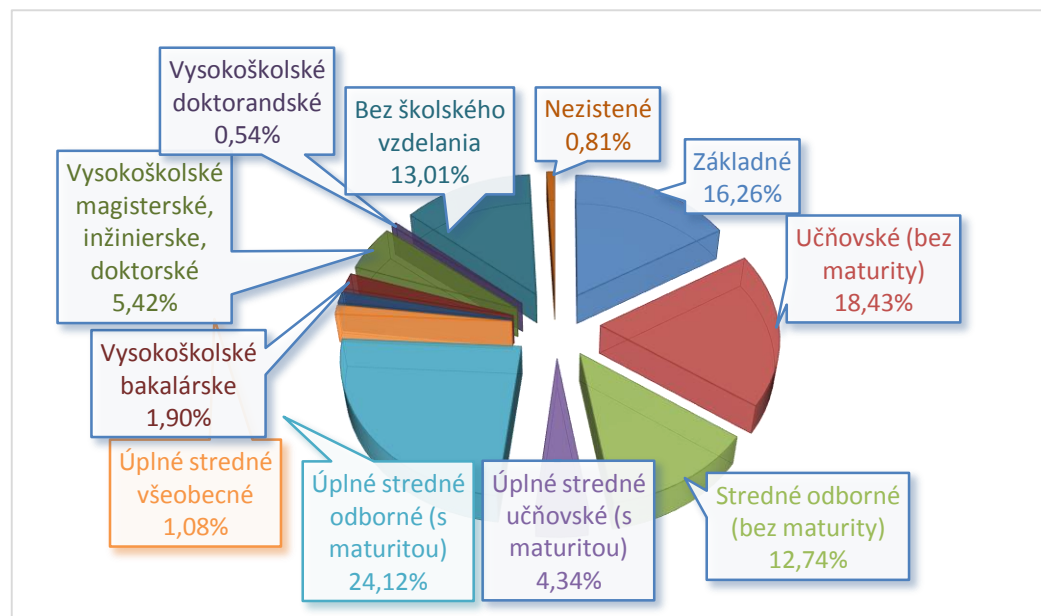
Podľa SODB 2011 v stupni dosiahnutého vzdelania je najpočetnejšia skupina obyvateľov, ktorá dosiahla úplné stredné odborné vzdelanie (s maturitou) – 24,12% (slovenský priemer je 20,19%), čo je nárast tejto vzdelanostnej kategórie až o 14,12 % oproti SODB 2001. Druhou najpočetnejšou skupinou sú obyvatelia, ktorí majú učňovské vzdelanie (bez maturity) – 18,43%. Ako pozitívum môžeme vnímať rapidný pokles obyvateľov so základným vzdelaním z 26% na 16,26%, pričom slovenský priemer je 15%. Vysokoškolské vzdelanie dosiahlo 7,86% obyvateľov obce, čo je nárast až o 3,86%. Podrobnú štruktúru obyvateľov obce Priepasnú podľa vzdelania znázorňuje Tabuľka 13 a Graf 9.

Tabuľka 14 Obyvateľstvo podľa stupňa najvyššieho dosiahnutého vzdelania

Najvyššie dosiahnuté vzdelanie	SODB 2011	
	Spolu	%
Základné	60	16,26
Učňovské (bez maturity)	68	18,43
Stredné odborné (bez maturity)	47	12,74
Úplné stredné učňovské (s maturitou)	16	4,34
Úplné stredné odborné (s maturitou)	89	24,12
Úplné stredné všeobecné	4	1,08
Vyššie odborné vzdelanie	5	1,36
Vysokoškolské bakalárske	7	1,90
Vysokoškolské magisterské, inžinierske, doktorské	20	5,42
Vysokoškolské doktorandské	2	0,54
Bez školského vzdelania	48	13,01
Nezistené	3	0,81
Spolu	369	100,00

Zdroj: Sčítanie obyvateľov, domov a bytov 2011

Graf 9 Obyvateľstvo podľa stupňa najvyššieho dosiahnutého vzdelania v r. 2011



Zdroj: Vlastné spracovanie

Kultúrno-spoločenský život

Kultúra je nezastupiteľnou sférou spoločenského života. Kultúrnou politikou prispieva obec k duchovnému rozvoju svojich obyvateľov vo vzťahu k ich potrebám v rámci obce, okresu, kraja, regiónu, Slovenska.

V obci sa každoročne konajú viaceré kultúrne a spoločenské podujatia a akcie. Charakter niektorých sa mení, väčšina z nich sa však koná viac menej pravidelne každý rok. Najvýznamnejšie z nich uvádza Tabuľka 14.

Tabuľka 15 Vybrané kultúrne a spoločenské podujatia a akcie v obci Priepasné

Názov kultúrneho podujatia	Termín konania
Karneval pre deti	február
Deň matiek	marec
Deň zdravia	apríl-máj
Stavanie mája	máj
Pietna spomienka na gen. M.R. Štefánika	máj
Rozprávkové Priepasné	jún
Muziganské Priepasné	august
Letný hudobný tábor	august
Úcta k starším	október
Svätomartinský lampiónový sprievod	november
Mikuláš v Priepasnom	december

Zdroj: Vlastné spracovanie

Kultúrno-spoločenský život v obci reprezentujú spoločenské organizácie, občianske združenia, spolky a mimovládne organizácie, ktoré vyvíjajú svoje aktivity v najrozličnejších oblastiach kultúrno-spoločenského života. Mimovládne organizácie, občianske združenia a ďalšie formy neziskových združení sú dôležitou súčasťou občianskej spoločnosti, keďže svojimi činnosťami prispievajú k výraznému zlepšeniu kvality života.

Tabuľka 16 Spolky a občianske združenia pôsobiace v obci

Spolky a združenia	Predmet činnosti
Jednota dôchodcov Slovenska v Priepasnom	Organizovanie spoločenského a kultúrneho života seniorov
Slovenský červený kríž v Priepasnom	Získavanie dobrovoľných darcov krvi, organizovanie odborných lekárske prednášok
Základná organizácia Slovenského zväzu chovateľov v Priepasnom	Združovanie chovateľov zvierat, organizovanie výstav zvierat, zachovávanie genofondu čistokrvných plemien
Únia žien Slovenska v Priepasnom	Organizovanie tvorivých aktivít, zachovávanie ľudových tradícií, vykonávanie humaných aktivít
Telovýchovná jednota Slovan Priepasné	Organizovanie športových podujatí, organizovanie plesov pre športovcov, vzdelávanie mládeže
Folklórna skupina Priepasnanček	Zachovávanie folklórnych tradícií obce, reprezentovanie ľudovej tvorby, rozvíjanie talentu u detí od 4 do 10 rokov

Lyžiarsky klub Bradlan	Združovanie nadšencov lyžovania, úprava a prevádzkovanie lyžiarskeho vleku
------------------------	--

Zdroj: Vlastné spracovanie

Významným prvkom kultúrneho života obce sú obecné noviny Naše Priepasné. Občasník vydáva Obec Priepasné a informuje o spoločenskom, kultúrnom, politickom, náboženskom živote a o dianí v Priepasnom.

2.1.4 Materiálne zdroje a občianska vybavenosť

Jedným zo základných predpokladov rozvoja každej obce, mesta i regiónu je rozvoj infraštruktúry, ktorý je výrazne ovplyvňovaný hospodárskym potenciálom, spôsobom života a životnou úrovňou obyvateľstva.

Technická infraštruktúra

Dopravná infraštruktúra

Kvalitná dopravná infraštruktúra a dobrá dopravná dostupnosť sú základné predpoklady rozvoja obce.

Vzdialenosť od okresného mesta Myjava je približne 8 km, od krajského mesta Trenčín 60 km. Vzďialenosť väčších sídel, kde obyvatelia dochádzajú zväčša za prácou: Stará Turá – 21 km, Brezová pod Bradlom - 10 km, Nové Mesto nad Váhom – 33 km.

Na území obce je dostupná len autobusová doprava, železničná doprava sa nachádza najbližšie v meste Myjava. Autobusová doprava do okresného mesta Myjava je počas pracovných dní celkom frekventovaná, taktiež do mesta Brezová pod Bradlom. Počas víkendov a sviatkov sa dostupnosť spojov do okolitých miest javí ako nedostačujúca (v sobotu sú to 3 autobusové spoje, v nedeľu žiadny).

V obci Priepasné sa nachádza 23 km miestnych komunikácií I.-IV. triedy, ktoré nie sú nadregionálne významné.

V katastrálnom území obce je vyznačená cyklotrasa, ktorá bola realizovaná v rámci projektu 4 CYKLOREGIO. Realizátorom bolo Združenie obcí Subregión Pod Bradlom.

Vodovodná a kanalizačná sieť

Obec je napojená na vodovodnú sieť, prostredníctvom ktorej je obec zásobovaná kvalitnou pitnou vodou. Napojených na vodovod je 89% domácností.

Kanalizačná sieť nie je v obci vybudovaná. Takisto nie je zabezpečené čistenie splaškových vôd prostredníctvom čističiek. Odpadové vody sa vypúšťajú do žump a septikov.

Energetika, plyn a telekomunikácie

Obec je zásobovaná elektrickou energiou z VN linky 22 kV prostredníctvom miestnych transformačných staníc. Obec je plne elektrifikovaná, všetky domácnosti sú napojené na elektrickú sieť.

Obec je plynofikovaná okrem častí obce U Ševcov, Batíková, U Kopeckých, U Mosnáčkov, U Sivákov, U Zubákov, Končiny. Prípojku na plyn má 85 % domácností.

V obci neexistuje centrálny rozvod tepla. Domácnosti využívajú vlastné kotle, v ktorých spaľujú palivové drevo, tuhé palivo, brikety, pelety, príp. vykurujú elektrickou energiou. V poslednom období pribúda aj využívanie alternatívnych zdrojov energie napr. solárnych kolektorov.

Verejné osvetlenie pokrýva celú obec vrátane osád, okrem lokality U Ševcov, a U Sivákov.

Drôtovým obecným rozhlasom je pokrytá celá obec okrem lokality U Ševcov, Podmlynárová a Končiny.

Prístup na internet je zabezpečený pomocou telefonických liniek technológiou ADSL, mobilným internetom a WIFI (bezdrôtová sieť) .

Kataster obce je z väčšej časti pokrytý signálom mobilnej telefónnej siete (Orange, T Mobile, O2, 4-ka) a televíznym signálom.

V obci sa nenachádza pošta, najbližšie dostupné pošty sú v obci Košariská a v meste Brezová pod Bradlom, ktoré sú otvorené v pracovné dni.

Sociálna a zdravotná infraštruktúra

Sociálne zariadenia sa v obci nenachádzajú. Najbližšie sa nachádza v meste Myjava Zariadenie opatrovateľskej služby (ZOS) Nezábudka pre seniorov a Domov sociálnych služieb pre deti a dospelých ÚSVIT určený pre sociálne slabšie rodiny s deťmi aj pre jednotlivcov.

Za zdravotnými službami občania dochádzajú do mesta Brezová pod Bradlom, kde je zriadené zdravotné stredisko a do Nemocnice s poliklinikou v okresnom meste Myjava.

Kultúrna infraštruktúra

V katastri obce Priepasné sa nachádza jedna Národná kultúrna pamiatka - Strážnica, chata na Bradle z roku 1936, vyhlásená za NKP v roku 2013. Ďalšími významnými pamiatkami sú:

- Pamätník M. R. Štefánika - postavený v roku 1999 pri príležitosti 80.výročia jeho smrti, je umiestnený pri OcÚ;

- Kamenný murovaný pomník v osade U Mosnáčkov - postavený v roku 1938, označujúci miesto, kde sa v dobe prenasledovania evanjelici schádzali k tajným modlitbám.

O kultúrno-spoločenské vyžitie obyvateľstva obce sa starajú tieto zariadenia:

- Kultúrny dom;
- Obecná knižnica.
- amfiteáter za OcÚ s pecou na chlieb

Školská infraštruktúra

Základná škola bola v obci zrušená v roku 2000, deti dochádzajú do školy do Brezovej pod Bradlom a do Myjavy. V obci sa nachádza Materská škola, ktorú v školskom roku 2014/2015 navštevovalo 15 detí.

Výchovno-vzdelávací proces v materskej škole zabezpečujú 2 pedagogickí zamestnanci a 1 nepedagogický zamestnanec.

Materská škola je priebežne rekonštruovaná z prostriedkov obce. Potrebná je však celková rekonštrukcia a zateplenie budovy škôlky. Obec plánuje zmodernizovať aj okolie MŠ a detského ihriska.

Domový a bytový fond

Bývanie ako jedna zo základných ľudských potrieb by malo byť uspokojované na úrovni adekvátnej celkovému stupňu sociálno-ekonomického rozvoja spoločnosti. Jeho úroveň je jednou zo základných charakteristík životnej úrovne obyvateľstva.

V obci Priepasné v r. 2011 prevažovalo 96,78% -ným podielom bývanie v rodinných domoch, ktoré sú prevažne vo vlastníctve fyzických osôb. Rodinné domy v sebe zahŕňali 112 bytov. V roku 2011 bolo 93 rodinných domov neobývaných, z nich bolo 61 určených na rekreáciu.

Bývanie v bytových domoch tvorí iba 1,61% -ný podiel. V obci sa nachádzali 2 bytové domy, ktoré spolu zahŕňali 10 bytov, z ktorých bolo 10 trvale obývaných.

Jedným z činiteľov, ktoré podmieňujú zlepšenie nepriaznivého vývoja demografických ukazovateľov a ďalší rozvoj obce je výstavba bytových domov, ktorá umožní stabilizovať najmä mladé rodiny. Obec Priepasné v roku 2012 realizovala prieskum miery záujmu o nájomné byty v obci. Na základe dotazníka bol prejavovaný záujem o 5 bytov. Možnosťou je výstavba nových bytových domov alebo rekonštrukcia starých nevyužitých priestorov na bývanie alebo polyfunkciu.

Tabuľka 17 Domový a bytový fond v roku 2011

	Rodinné domy	Bytové domy	Ostatné budovy	Domový fond
Trvale obývané domy	120	2	2	124
v %	96,78	1,61	1,61	100
Trvale obývané byty	112	10	5	127
v %	88,19	7,87	3,94	100
z toho:				
družstevné	-	-	-	4
byty vo vlastníctve obce	-	-	-	-
Neobývané byty	93	0	-	93

Zdroj: SODB 2011 a údaje poskytnuté obcou

Podľa SODB 2011 je v obci o 2 trvale obývané rodinné domy menej ako v roku 2001. Počet trvale obývaných bytov v bytových domoch sa nezmenil. Zvýšil sa počet bytov

v ostatných budovách o 5 bytov. Ku 31.12.2011 sa v obci nachádzalo 231 bytových jednotiek.

Tabuľka 18 Domový a bytový fond – porovnanie rokov 2001 a 2011

	Rok 2001	Rok 2011	Rozdiel
Trvale obývané rodinné domy	122	120	2
Trvale obývané byty v bytových domoch	10	10	0
Trvale obývané byty v ostatných budovách	0	5	5
Celkový počet bytových jednotiek	236	231	5

Zdroj: SODB 2011 a údaje poskytnuté obcou

Infraštruktúra voľného času

Obec Priepasné utvára dobré podmienky pre využitie voľného času. Podporuje organizovanie športových podujatí, utvára podmienky pre relax a oddych.

Športovým klubom pôsobiacim v obci je TJ Slovan Priepasné, ktorý sa každoročne zúčastňuje majstrovských futbalových súťaží. V súťažnom ročníku 2015/2016 bude mužstvo hrať v 8. lige. Športový klub je podporovaný najmä z finančných prostriedkov obce a sponzorov.

V obci sa nachádzajú tieto športové zariadenia:

- futbalové ihrisko so šatňami;
- posilňovňa;
- viacúčelové športové ihrisko;
- detské ihrisko.

Ostatná infraštruktúra

Okrem vyššie uvedených zariadení občianskej vybavenosti sa v obci tiež nachádzajú:

1. Obecný úrad Priepasné, ktorý je výkonným orgánom Obecného zastupiteľstva obce Priepasné a starostu obce. OcÚ nemá právnu subjektivitu, jeho organizačná štruktúra, ktorú schvaľuje OcZ, je prístupná na www.priepasne.sk.

2. Objekt požiarnej zbrojnice - využívaný miestnym Dobrovoľným hasičským zborom.

Družstvo sa pravidelne zúčastňuje pohárových súťaží, v ktorých dosahujú dobré výsledky.

2.1.5 Charakteristika ekonomického potenciálu

Podnikateľské subjekty

K 31.12.2014 v obci Priepasné pôsobilo spolu 39 podnikateľských subjektov, z toho 9 právnických osôb a 30 fyzických osôb (viď Tabuľka 19).

Tabuľka 19 Právne subjekty v obci Priepasné

Právnické osoby spolu	v tom		Fyzické osoby - podnikatelia	v tom		
	ziskové	neziskové		živnostníci	slobodné povolania	samostatne hospodáriaci roľníci
9	6	3	30	25	2	3

Zdroj: Štatistický úrad SR, SODB 2011

V Tabuľke 20 sú uvedené podnikateľské subjekty so sídlom alebo prevádzkou v obci, ktoré sú z hľadiska prínosu k rozvoju obce najvýznamnejšie. Sú to taktiež podnikateľské subjekty, s ktorými obec nadviazala v minulosti spoluprácu alebo plánuje spolupracovať v budúcnosti.

Tabuľka 20 Evidencia podnikateľských subjektov (Formulár č. A4)

Číslo	Názov subjektu	Sídlo/ Prevádzka	Predmet činnosti	Počet zamestnancov	Kontaktná osoba
1	KASTA	Rovenská 1463/33, Senica/ Priepasné 82	Stolárstvo, nábytok	0-2	Augustín Čech
2	Pro Premium s. r. o.	Železničná 1515, Senica/ Priepasné Areál družstva	Stolárstvo, čalúnnictvo	13	Ing. Vladimír Babík
3	EUROPLET	Priepasné 58	Výroba drôtených výrobkov, režazí a pružín	-	Ján Potúček
4	COOP JEDNOTA Senica, spotrebné družstvo	Nám. Oslobodenia 12, Senica/ Priepasné 212	Maloobchod a veľkoobchod s potravinami, ovocím a zeleninou	1	Ing. Ivan Bzdúšek
5	Marko Maš, s. r. o.	Priepasné 245	Sústruženie strojov, kovoobrábanie, zámočníctvo, výroba nástrojov, pružín	8	Štefan Marko, Miroslav Marko
6	Drevorez Priepasné, spol. s r. o.	Priepasné 109	Predaj reziva a vianočných stromčekov, piliarska výroba (porez guľatiny), pokrývačstvo, kúpa tovaru za účelom jeho predaja	6	Dušan Čúvala
7	PD Poriadie	Nám. M. R. Štefánika 517/23, Myjava/	Služby súvisiace s obrábaním pôdy	-	Ing. Ľubomír Bulko

		Priepasné			
8	Emil Krajčík Agro s. r. o.	Dlhá 1424/47, Senica/ Priepasné	Služby súvisiace s obrábaním pôdy	-	Matej Krajčík
9	SHR Mosný Vladimír	Priepasné 192	Služby súvisiace s pestovaním plodín	1	Vladimír Mosný
10	SHR Mosný Ján	Priepasné 192	Služby súvisiace s pestovaním plodín	1	Ján Mosný
11	SHR Ing. Ležovičová Anna	Priepasné 43	Služby súvisiace s pestovaním plodín	1	Anna Ležovičová
12	Ecosport, s. r. o.	Kamenné 1054/4, Myjava,	Pohostinská a obchodná činnosť	1	Ing. Štefan Potúček

Zdroj: Údaje poskytnuté obcou Priepasné

Tabuľka 21 porovnáva údaje o počte ekonomicky aktívnych osôb a podiel ekonomicky aktívnych osôb v % za Slovenskú republiku, kraj, okres a obec. Obec Priepasné sa podielom ekonomicky aktívnych osôb nachádza pod priemerom SR.

Tabuľka 21 Porovnanie ekonomicky aktívnych osôb v obci s okresom, krajom a SR

	Trvale bývajúce obyvateľstvo Spolu	Ekonomicky aktívne osoby spolu	Podiel ekonomicky aktívnych v %
Obec Priepasné	369	176	47,7
Okres Myjava	27 531	13 414	48,7
Kraj Trenčiansky	594 328	292 588	49,2
SR	5 397 036	2 630 052	48,7

Zdroj: Štatistický úrad SR, SODB 2011

Na základe Tabuľky 22 môžeme konštatovať, že vývoj počtu uchádzačov o zamestnanie počas obdobia 8 rokov mal kolísavú tendenciu. Najväčší počet nezamestnaných bol evidovaný v roku 2011 s počtom 21 uchádzačov o zamestnanie.

Tabuľka 22 Vývoj počtu uchádzačov o zamestnanie v rokoch 2007 – 2014 v obci

Rok	Uchádzači o zamestnanie spolu
2007	13
2008	6
2009	15
2010	19
2011	21

2012	17
2013	14
2014	13

Zdroj: Štatistický úrad SR, SODB 2011

V roku 2011 pri Sčítaní obyvateľstva, domov a bytov bola zistená nezamestnanosť v obci Priepasné 10,66%, pričom miera nezamestnanosti v SR bola ku koncu roka 2011 13,59%. Za okres Myjava to bolo 8,15%.

Na základe Tabuľky 23 môžeme konštatovať, že najviac ekonomicky aktívnych osôb (občanov obce Priepasné) je zamestnaných v odvetví - Výroba kovových konštrukcií (29), Výroba nábytku (19), Verejná správa a obrana (15).

Tabuľka 23 Obyvateľstvo obce podľa počtu zamestnaných osôb v jednotlivých odvetviach ekonomickej činnosti a sektoroch národného hospodárstva

Odvetvie ekonomickej činnosti	Ekonomicky aktívne osoby			
	muži	ženy	spolu	z toho dochádza do zamestnania
Primárny sektor národného hospodárstva	4	0	4	4
Pestovanie plodín a chov zvierat, poľovníctvo a služby s tým súvisiace	3	0	3	3
Lesníctvo a ťažba dreva	1	0	1	1
Sekundárny sektor národného hospodárstva	52	30	82	71
Výroba potravín	3	2	5	3
Spracovanie dreva a výroba výrobkov z dreva a korku okrem nábytku; výroba predmetov zo slamy a prúteného materiálu	1	2	3	3
Výroba papiera a papierových výrobkov	1	1	2	1
Výroba výrobkov z gumy a plastu	2	0	2	2
Výroba kovových konštrukcií okrem strojov a zariadení	17	12	29	27
Výroba elektrických zariadení	0	1	1	0
Výroba strojov a zariadení i. n.	10	0	10	9
Výroba motorových vozidiel, návesov a prívesov	3	1	4	4
Výroba nábytku	12	7	19	15
Iná výroba	3	4	7	7
Terciárny sektor národného hospodárstva	41	31	72	60
Oprava a inštalácia strojov a prístrojov	2	0	2	2
Dodávka elektriny, plynu, pary a studeného vzduchu	2	1	3	3
Zber, úprava a dodávka vody	1	0	1	1
Výstavba budov	1	0	1	0
Inžinierske stavby	1	0	1	0
Špecializované stavebné práce	3	0	3	2
Veľkoobchod, okrem motorových vozidiel a motocyklov	9	4	13	11
Maloobchod okrem motorových vozidiel a motocyklov	1	4	5	3
Pozemná doprava a doprava potrubím	2	0	2	2
Poštové služby a služby kuriérov	0	1	1	1
Ubytovanie	0	1	1	1
Činnosti reštaurácií a pohostinstiev	2	1	3	2
Počítačové programovanie, poradenstvo a súvisiace služby	0	1	1	1
Finančné služby, okrem poistenia a dôchodkového zabezpečenia	2	1	3	3
Pomocné činnosti finančných služieb a poistenia	1	0	1	0
Činnosti v oblasti nehnuteľností	2	1	3	3

Právne a účtovnícke činnosti	0	1	1	1
Architektonické a inžinierske činnosti; technické testovanie a analýzy	2	0	2	2
Prenájom a lízing	1	0	1	1
Sprostredkovanie práce	0	1	1	1
Činnosti cestovných agentúr, rezervačné služby cestovných kancelárií a súvisiace činnosti	0	1	1	1
Bezpečnostné a pátracie služby	0	1	1	1
Verejná správa a obrana; povinné sociálne zabezpečenie	7	8	15	12
Sociálna práca bez ubytovania	0	3	3	3
Športové, zábavné a rekreačné činnosti	1	1	2	2
Ostatné osobné služby	1	0	1	1
Kvarciárny sektor národného hospodárstva	6	7	13	12
Vzdelávanie	4	2	6	6
Zdravotníctvo	2	5	7	6
Nezistené	3	2	5	5
Spolu	106	70	176	152

Zdroj: Štatistický úrad SR, SODB 2011

Z toho vyplýva, že v primárnom sektore hospodárstva pôsobí 2,27% ekonomicky aktívnych osôb, 46,59% v sekundárnom, 40,91% v terciárnom, v kvarciárnom 7,39%. Skupinu občanov 2,84% tvorí ekonomicky aktívne obyvateľstvo s nezisteným odvetvím. Najväčšie zastúpenie má teda sekundárny sektor národného hospodárstva zahŕňajúci spracovateľský priemysel (viď Graf 10).

Graf 10 Sektorová zamestnanosť v obci Priepasné v roku 2011



Zdroj: Vlastné spracovanie

Okrem podnikateľských subjektov sa v obci nachádzajú aj nepodnikateľské subjekty resp. mimovládne organizácie, ktoré sa organizovaním rôznych podujatí, starostlivosťou o občanov, o majetok obce a o prírodu podieľajú na rozvoji obce (viď. Tabuľka 24).

Tabuľka 24 Evidencia mimovládnych organizácií (Formulár č. A5)

Číslo	Názov subjektu	Predmet činnosti
1	Jednota dôchodcov Slovenska v Priepasnom	Organizovanie spoločenského a kultúrneho života seniorov
2	Slovenský červený kríž v Priepasnom	Získavanie dobrovoľných darcov krvi, organizovanie odborných lekárskeho prednášok
3	Základná organizácia Slovenského zväzu chovateľov v Priepasnom	Združovanie chovateľov zvierat, organizovanie výstav zvierat, zachovávanie genofondu čistokrvných plemien
5	Únia žien Slovenska v Priepasnom	Organizovanie tvorivých aktivít, zachovávanie ľudových tradícií, vykonávanie humánných aktivít
6	Telovýchovná jednota Slovan Priepasný	Organizovanie športových podujatí, organizovanie plesov pre športovcov, vzdelávanie mládeže
7	Folklórna skupina Priepasnanček	Zachovávanie folklórnych tradícií obce, reprezentovanie ľudovej tvorby, rozvíjanie talentu u detí od 4 do 10 rokov
8	Lyžiarsky klub Bradlan	Združovanie nadšencov lyžovania, úprava a prevádzkovanie lyžiarskeho vleku

Zdroj: Údaje poskytnuté obcou Priepasný

2.1.6 Ex-ante hodnotenie

Tabuľka 25 Ex-ante hodnotenie - stav projektovej pripravenosti investícií k termínu vypracovania nového PHSR (Formulár č. A 7)

	Názov investície - projektu (obec, okres)	Rok začatia-plán	Technická príprava mesiac/rok	Objem finančných prostriedkov spolu v €	Finančné prostriedky podľa zdrojov (v tis. EUR)					
		Rok dokončenia-plán	SP:		Rozpočet samosprávneho kraja	Rozpočet obce v €	Štátne účelové fondy	Rozpočet z OP (EU + štát)	Názov OP	Súkr. (iné) zdroje
			PD:							
1	Oddychová envirozóna s prvkami drobnej architektúry	2016	10/2015	5 000	0	250	4 750	0	Environmentálny fond	0
		2016	10/2014							
2	Oprava miestnej komunikácie v časti U Ševcov a U Bachárov	2016	2016	100 000	0	5 000	0	95 000	PRV	0
		2016	2015							
3										
4										
5										

2.2 Analýza vonkajšieho prostredia

Širšie regionálne vzťahy

Obec Prieipasné je súčasťou Vyššieho územného celku Trenčín. Trenčiansky kraj je rýchlorastúci, priemyselný región SR s perspektívou konkurencieschopného regiónu na úrovni SR, s vysokou atraktivitou a pozíciou pre investorov, s dlhodobou podpriemernou mierou nezamestnanosti, avšak mimo centra hlavných rozvojových aktivít EÚ.

Na základe ekonomickej štruktúry sa TSK považuje za priemyselný región. Má dlhú tradíciu najmä v oblasti chemického (gumárenského), textilného a strojárskoho priemyslu (stále v procese reštrukturalizácie). V regióne sa rozvíjajú aj progresívne odvetvia, ako je napríklad elektrotechnická výroba, kde smerujú aj významné zahraničné investície a dodávky pre automobilový priemysel. V kraji sú 4 priemyselné parky s prevahou strojárskoho priemyslu. V súčasnosti sa radí medzi ekonomicky najsilnejšie kraje Slovenska. Je tiež mimoriadne aktívny v oblasti podnikania MSP.

TSK nepatrí medzi najnavštevovanejšie kraje SR, a to aj napriek tradícii kúpeľníctva. Má nízku ubytovaciu kapacitu a dosiahol jednu z najnižších návštevností (8,1 %) po TTK a Nitrianskom kraji. Celkom možno očakávať, že TSK má šancu si aj vďaka novým priamym zahraničným investíciám udržať pozíciu pomerne hospodársky a sociálne stabilného regiónu a bude sa pomaly približovať k úrovni priemeru EÚ 27. V priemyselnej výrobe bude viac dominovať strojársky a možno elektrotechnický priemysel. Prostredníctvom inovácií aj pozícia chemického priemyslu by mohla byť udržateľná, ohrozená je pozícia textilného priemyslu a baníctva.

Inovačný potenciál regiónu by sa mal v budúcnosti zamerať na inovácie v elektrotechnickom priemysle a chemickom, a predovšetkým v oblasti lesného hospodárstva, poľnohospodárstva a pod. To by mali pocítiť okolité mestá, ale aj samotná obec Prieipasné.

TSK disponuje veľmi dobre rozvinutým systémom cestnej a železničnej dopravy. Kraj križuje medzinárodne významná železničná trať spájajúca Maďarsko/Rakúsko - Bratislavu - Trenčín - Košice - Poľsko. Región je tiež napojený aj na železničnú sieť Českej republiky (Trenčín - Brno). Krajom prechádza aj významný cestný koridor Bratislava - Trenčín - Žilina. Najvýznamnejší je diaľničný ťah D1, vybudovaný po Žilinu, ktorý prechádza len 13 km východne od Starej Turej. Krajom prechádza viac ako pätina (80,3 km) diaľničných ťahov Slovenska. Prírodné zdroje TSK sú bohaté a rôznorodé, veľký význam majú zdroje minerálnych vôd využívaných najmä v kúpeľníctve.

Charakteristika špecifických stránok regiónu

V porovnaní s regiónmi vyspelých krajín EÚ a regiónmi SR možno konštatovať, že TSK využíva iba čiastočne svoj rozvojový potenciál. Najvýraznejšie rezervy sa nachádzajú v nedostatočnej úrovni využívania inovačného potenciálu najmä v chemickom, strojárskom a elektrotechnickom priemysle a IKT. V porovnaní so svetovými trendmi zvyšovania kvality verejných služieb cestou informatizácie a s vývojom v okolitých krajinách je úroveň informatizácie TSK nízka. Za najväčší rozvojový potenciál regiónu TSK možno považovať:

- výhodnú geografickú polohu medzi rýchlorastúcimi regiónmi SR,

- priemyselnú tradíciu a dobrú exportnú výkonnosť, diverzifikovanú odvetvovú infraštruktúru s vybudovanou energetickou sieťou,
- dostatok kvalifikovanej pracovnej sily,
- vysoký podiel malého a stredného podnikania v rámci hospodárskej štruktúry, vysoký stupeň flexibility malého a stredného podnikania,
- vysoká odborná úroveň pracovníkov vo všetkých oblastiach poľnohospodárstva, lesníctva a potravinárskeho priemyslu,
- existencia konkurencieschopných výrobkov (poľnohospodárstvo).

Konkurenčná výhoda

Konkurenčná výhoda TSK je tvorená priemyselnou tradíciou, výhodnou geografickou polohou, nadregionálnymi väzbami, dostatkom kvalifikovanej pracovnej sily a konkurencieschopným poľnohospodárstvom a predpokladom pre rozvoj vysoko sofistikovaných služieb podporujúcich aj rozhodujúce priemyselné odvetvia.

Strategické ciele:

1. zvyšovať produktivitu a konkurencieschopnosť priemyslu a služieb,
2. rozvíjať ľudské zdroje a zvyšovať ich adaptabilitu a vytvárať dostatok nových pracovných miest v odvetviach s vyššou pridanou hodnotou,
3. zvyšovať efektivitu poľnohospodárskej produkcie a kvalitu života vidieckej populácie,
4. rozvíjať nové ekologicky orientované služby a MSP,
5. vybudovať rýchlostnú komunikáciu R2,
6. využiť geotermálne pramene pre ďalší rozvoj tradičného kúpeľníctva.

Očakávané dopady:

- zvýšenie využívania regionálnych zdrojov a vnútorného potenciálu regiónu,
- rast zamestnanosti v sektore služieb,
- vznik nových väzieb medzi sektormi, odvetvami na regionálnej i medzinárodnej úrovni,
- rozvoj vidieka,
- zhodnotenie potenciálu v oblasti poľnohospodárstva a lesného hospodárstva,
- zlepšenie kvality životného prostredia,
- zlepšenie dopravnej infraštruktúry s prepojením celého regiónu západ - východ (stredné Považie - horná Nitra),
- zlepšenie kapacít cestovného ruchu a tradičného kúpeľníctva.

Užšie regionálne vzťahy

Obec Priepasné je súčasťou Kopaničiarskeho regiónu, ktorý je situovaný v pohorí Biele a Malé Karpaty a tiež v o niečo nižšej Myjavskej pahorkatine, čím poskytuje obyvateľom, ale aj návštevníkom regiónu príjemné a tiché prostredie pre bývanie a iné aktivity. Rozmanitosť všetkých zložiek prírody, spätá so špecifickým rázom kopaničiarskej krajiny, dodáva Kopaničiarskemu regiónu neopakovateľný charakter, ktorý môže byť dobrých východiskom pre rozvoj vidieckeho cestovného ruchu v regióne a aktivít súvisiacich s agroturistikou. Tiché a odľahlé kopanice, vyhľadávané najmä obyvateľstvom túžiacim po pokoji a bezúhonnosti, disponujú zdravým prírodným prostredím. To je značnou výhodou, vzhľadom na blízke väčšie

mestá (Senica, Nové Mesto nad Váhom) a s ním spojený priemysel, ktorých kvalita životného prostredia je nižšia.

Hoci ide o územie v najzápadnejšej časti Trenčianskeho samosprávneho kraja, jeho poloha je vzhľadom na najbližšie rozvojové osi Slovenska (Považie, Záhorie,...) mierne okrajová. Táto sa prejavuje najmä v dopravnej dostupnosti (či už časovej, alebo aj vzdialenostnej) vidieckych obcí, a zvlášť odľahlejších kopaníc, ktorá je na hlavné dopravné osi SR, nízka. Istou nevýhodou je aj fyzicko-geografická poloha, pretože veľká väčšina územia sa nachádza v rámci Myjavskej pahorkatiny, resp. Bielych a Malých Karpát, kde prevláda pahorkatinný, až vrchovinový ráz územia spojený s horšou dostupnosťou územia. Navyše severná, štátna hranica územia pôsobila dlhé roky po vzniku samostatnej SR ako bariéra.

V samotnom regióne, ktorý po regresii strojárskoho priemyslu v regióne v polovici 90-tych rokov minulého storočia, mal veľké ekonomické problémy, vrátane vysokej miery nezamestnanosti, sa v súčasnosti situácia v ekonomickej oblasti výrazne zlepšila, aj vďaka vybudovaniu Priemyselného parku Myjava – Javorinská, ktorého základný kameň bol položený v roku 2006. Tento park predstavuje najväčšiu investíciu v regióne a je definovaný ako park celoštátneho významu). Jedná sa o jediný park v SR, ktorý bol na 100 % obsadený.

V tesnej blízkosti regiónu sa nachádza aj Priemyselný park Senica, do ktorého dochádzajú obyvatelia regiónu za prácou. Vplyvy na územie mikreregiónu má aj priemyselná zóna v Novom Meste nad Váhom.

Tabuľka 26 STEEP analýza (Formulár č. A 8)

Sociálne	Technologické	Ekonomické	Ekologické	Politické	Hodnoty
Celkové starnutie populácie v SR	Kontakt s obyvateľmi prostredníctvom technológie	Rast životnej úrovne a zvyšovanie miezd v blízkych mestách (Trenčín, N. Mesto)	Podpora projektov na environmentálnu infraštruktúru	Politika vlády v konkrétnej oblasti	Tímová spolupráca
Návrat pôvodných obyvateľov v dôchodkovom veku z väčších miest		Zníženie kúpyschopnosti obyvateľstva vplyvom opakujúcich sa ekonomických kríz	Nedostatočná osвета o ochrane ŽP a nakladaní s odpadmi	Zmena legislatívy v rôznych oblastiach	Možnosť vytvárania nových cezhraničných partnerstiev
		Vplyv daňovej politiky	Klimatické zmeny		
		Zvyšovanie odvodového zaťaženia			
		Zníženie podielových daní			
		Možnosť čerpať eurofondy			

2.3 Zhodnotenie súčasného stavu územia - SWOT analýza

Tabuľka 27 SWOT analýza (Formulár č. A 10)

SILNÉ STRÁNKY	SLABÉ STRÁNKY
<p><u>Ludské:</u></p> <ul style="list-style-type: none"> • priaznivé zastúpenie ekonomicky aktívneho obyvateľstva • nárast počtu vysokoškolsky vzdelaných ľudí • vytváranie komunit v obci • nárast počtu obyvateľov spôsobený migráciou • pokles počtu obyvateľov s ukončeným základným vzdelaním <p><u>Prírodné:</u></p> <ul style="list-style-type: none"> • vhodné klimatické a prírodné podmienky • zavedená separácia odpadov • podpriemerná produkcia emisií <p><u>Materiálne:</u></p> <ul style="list-style-type: none"> • dostatočné zabezpečenie zásobovania obyvateľov elektrickou energiou • dobré pokrytie územia obce signálom mobilných operátorov • vybudovaný vodovod • existujúca štruktúra kultúrnych inštitúcií • zriadené športové zariadenia • vybudovaná sieť turistických chodníkov a cyklotrás <p><u>Ekonomické:</u></p> <ul style="list-style-type: none"> • existencia prevažne malých a stredných podnikateľov • diverzifikácia ekonomických činností v rámci sekundárnej a terciárnej sféry • rozvinutý sektor služieb • nezamestnanosť pod priemerom SR 	<p><u>Ludské:</u></p> <ul style="list-style-type: none"> • negatívny populačný vývoj daný nízkou pôrodnosťou <p><u>Prírodné:</u></p> <ul style="list-style-type: none"> • nízky podiel využívania obnoviteľných zdrojov energie • nevyhovujúci stav verejných priestranstiev <p><u>Materiálne:</u></p> <ul style="list-style-type: none"> • nevybudovaná kanalizačná sieť a ČOV • nevyhovujúci technický a kvalitatívny stav miestnych komunikácií, chodníkov • nedostatok vybudovanej infraštruktúry pre relax a oddych • nízka úroveň dostupnosti sociálnych služieb <p><u>Ekonomické:</u></p> <ul style="list-style-type: none"> • znížený podiel ekonomicky aktívnych osôb • znížený počet podnikateľských subjektov v obci • nedostatočná ponuka služieb v cestovnom ruchu • nedostatočná koordinácia, marketing a propagácia cestovného ruchu

PRÍLEŽITOSTI	OHROZENIA
<p><u>Prírodné:</u></p> <ul style="list-style-type: none"> • využitie prírodných podmienok a polohy obce pre rozvoj cestovného ruchu • realizácia programov starostlivosti o chránené územia • zvýšenie úrovne separovaného zberu a zhodnocovania odpadov • rozširovanie odpadového hospodárstva • využívanie OZE <p><u>Ludské:</u></p> <ul style="list-style-type: none"> • zvyšovanie vzdelanostnej úrovne • riešenie problematiky marginalizovaných skupín obyvateľov • vytváranie partnerstiev so súkromným a neziskovým sektorom • zvýšenie kvality tradičných spoločenských podujatí <p><u>Materiálne:</u></p> <ul style="list-style-type: none"> • výstavba a rekonštrukcia miestnych komunikácií a chodníkov • budovanie cyklotrás a cyklistických chodníkov a súvisiacej infraštruktúry • dobudovanie vodovodnej siete • budovanie kanalizácie a ČOV • dosiahnutie úspor energie a zvýšenie podielu obnoviteľných zdrojov energie • vybudovanie parkov, relaxačných a oddychových zón, detských ihrísk • budovanie zariadení sociálnej starostlivosti a rozvoj sociálnych služieb • rekonštrukcia kultúrnych a športových zariadení, obnova kultúrnych pamiatok • rekonštrukcia verejných budov • výstavba nájomných bytov a podpora výstavby rodinných domov 	<p><u>Prírodné:</u></p> <ul style="list-style-type: none"> • zhoršenie kvality povrchových tokov a podzemných vôd • nárast automobilovej dopravy • nárast produkcie odpadov • tvorba nelegálnych skládok odpadov • riziko vzniku živelných pohrôm <p><u>Ludské:</u></p> <ul style="list-style-type: none"> • pokračovanie negatívneho trendu vývoja počtu obyvateľov a demografickej štruktúry • prehlbovanie otázky marginalizovaných skupín <p><u>Materiálne:</u></p> <ul style="list-style-type: none"> • zníženie atraktívnosti územia v porovnaní s inými regiónmi v SR • zvyšujúce sa náklady na údržbu a opravy verejnej infraštruktúry • riziko znižovania kvality života obmedzenou dostupnosťou sociálnych a zdravotných služieb • zhoršenie technického stavu a zvýšenie prevádzkových nákladov v obecných budovách • chátranie existujúcich zariadení kultúrnej infraštruktúry a pamiatkového fondu

<p><u>Ekonomické:</u></p> <ul style="list-style-type: none">• optimálne využitie existujúcich výrobných kapacít a ľudských zdrojov• tvorba nových pracovných príležitostí, podpora zamestnanosti• podpora malých a stredných podnikateľov• zvyšovanie kvality výrobných procesov a služieb prostredníctvom moderných technológií a inovácií• rozvoj cestovného ruchu, ponuka nových produktov v cestovnom ruchu• dobudovanie infraštruktúry cestovného ruchu, zlepšenie marketingu, rozšírenie a zvýšenie kvality služieb• podpora vidieckej turistiky a agroturizmu	<p><u>Ekonomické:</u></p> <ul style="list-style-type: none">• obmedzené finančné prostriedky obce• odchod kvalifikovanej pracovnej sily do väčších miest• administratívne bariéry obmedzujúce rozvoj podnikania• odchod podnikateľov
--	---

3 Strategická časť

Strategická časť nadväzuje na analytickú časť a obsahuje stratégiu rozvoja obce pri zohľadnení jeho vnútorných špecifik. Určuje hlavné ciele a priority rozvoja obce pri rešpektovaní princípov regionálnej politiky v záujme dosiahnutia vyváženého udržateľného rozvoja územia.

Strategická časť obsahuje:

- víziu územia
- formuláciu a návrh stratégie
- výber a popis strategických cieľov v jednotlivých politikách, resp. oblastiach rozvoja (hospodárska, sociálna, environmentálna).

Stanovenie vízie predstavuje očakávaný stav, ktorý má obec Priepasné dosiahnuť z dlhodobého hľadiska. Vymedzuje rámec pre definovanie strategických cieľov a priorít na obdobie nasledujúcich 7 rokov a postupov na ich dosiahnutie.

Obec Priepasné má stanovenú nasledovnú víziu, ktorá zodpovedá dosiahnutým výsledkom počas rokov 2007 - 2013 a aj očakávaniam do roku 2022.

Vízia obce Priepasné

„Priepasné ako progresívna obec využívajúca dostupné materiálne, prírodné i finančné zdroje a možnosti v záujme zvyšovania životnej úrovne svojich obyvateľov, ktorá je zároveň atraktívnou turistickou destináciou“

Rozvojová stratégia

Na základe komplexnej analýzy územia obce a určenia slabých a silných stránok, príležitostí a ohrození v oblasti hospodárskej, sociálnej a environmentálnej, môžeme určiť rozvojovú stratégiu obce a jej prioritné ciele.

Strategickým cieľom obce je:

„Vytvorenie podmienok pre ekonomický rozvoj obce pri efektívnom využití prírodných, kultúrnych, finančných a ľudských zdrojov so zachovaním zdravého životného prostredia.“

Znamená to využiť potenciál obce a dostupné možnosti získania finančných prostriedkov na realizáciu rozvojových činností, ale tiež sústavnú prácu s jednotlivcami a organizáciami. Kvalitu života obyvateľov podmieňuje okrem iného občianska vybavenosť, fungujúca technická a dopravná infraštruktúra. Je dôležité ponúknuť obyvateľom a návštevníkom možnosti na trávenie voľného času na území obce. Rozvoj v tejto oblasti je podmienený vybudovaním lepšej turistickej infraštruktúry a vytvorením kvalitných tovarov, služieb a ďalších aktivít, ktoré budú viesť k rozvoju vidieckej turistiky a agroturistiky v spolupráci so všetkými zainteresovanými subjektmi.

Na základe uvedených skutočností boli navrhnuté jednotlivé aktivity v rámci hospodárskej, sociálnej a environmentálnej oblasti, ktoré pri ich postupnej realizácii budú viesť k napĺňaniu strategického cieľa obce.

1. Prioritná oblasť – HOSPODÁRSKA

Globálny cieľ č. 1: Ekonomický rozvoj obce

Obec má veľký potenciál pre zvýšenie atraktivity turistického cestovného ruchu. Svojimi prírodnými danosťami a polohou predstavuje výborné miesto pre rozvoj cykloturistiky. Podporou budovania cyklotrás, turistických chodníkov a potrebnej infraštruktúry je možné prilákať domácich aj zahraničných turistov a zabezpečiť tak ekonomický rozvoj obce. Rozvoj cestovného ruchu je možné privodiť i podporou budovania bežkárskejších či jazdeckých tratí i investíciami do kultúrno-historického potenciálu mesta ako sú kultúrne pamiatky a kultúrne domy. Existencia dôstojných priestorov pre kultúrne a spoločenské aktivity je pre imidž obce a tým aj pre cestovný ruch veľmi dôležitá.

Pokračovanie v tradíciách obce, v organizovaní kultúrnych, spoločenských a športových podujatí je jednou z priorit zatraktívnenia obce pre obyvateľov a návštevníkov pri trávení voľného času.

Katastrálne územie obce ponúka dostatočný priestor pre ďalšiu bytovú a domovú výstavbu a tým aj zatraktívnenie obce najmä pre mladých ľudí a rodiny s deťmi.

2. Prioritná oblasť - SOCIÁLNA

Globálny cieľ č. 2: Rozvoj občianskej vybavenosti

V tejto oblasti sa obec zameria predovšetkým na vylepšenie cestnej infraštruktúry. Cieľom je dobudovanie a rekonštrukcia miestnych komunikácií, chodníkov a autobusových zastávok.

Obec má za cieľ skvalitniť aj verejné osvetlenie, verejný rozhlas a zriadiť kamerový systém z dôvodu vyššej bezpečnosti pre občanov.

Úpravou verejných oddychových zón, priestranstiev a parkov sa zlepši estetický vzhľad obce a vybudujú sa ďalšie priestory pre oddych a relaxáciu občanov.

Veľmi dôležitými investíciami sú intervencie do obecných objektov. Obec považuje za dôležité rekonštruovať a modernizovať jednotlivé budovy v majetku obce z hľadiska znižovania energetických nákladov a tak isto zlepšenia podmienok pre občanov, resp. organizácie využívajúce tieto budovy. Obec sa chce zamerať aj na vytváranie podmienok pre starších občanov a rozvíjať kvalitu sociálnych služieb.

3. Prioritná oblasť - Environmentálna

Globálny cieľ č. 3: Zvýšenie kvality životného prostredia

Trvalo udržované životné prostredie je významným ukazovateľom kvality života. Dlhodobé udržovanie, ale aj skvalitňovanie prírodného prostredia, je spoločným cieľom všetkých obyvateľov obce. Efektívnym využívaním obnoviteľných zdrojov energie chce obec zabezpečiť znižovanie negatívnych dopadov na životné prostredie.

Obec je aktívna v modernizácii a rozširovaní odpadového hospodárstva. Ďalej chce separovať odpady, rozširovať separované komodity, zaobstarat' potrebné zariadenia a technológie a modernizovať zberný dvor v obci. V prípade vzniku nelegálnych skládok odpadov je obec pripravená tieto priebežne odstraňovať.

Tabuľka 28 Hierarchia strategických cieľov

Globálne ciele	Špecifické ciele	Tematické ciele
1. Prioritná oblasť - Hospodárska Ekonomický rozvoj obce	1.1 Vytvorenie kvalitných podmienok pre rozvoj podnikania a bývania	1.1.1 Infraštruktúrne investície pre podnikateľskú činnosť
		1.1.2 Podpora partnerstva obec – súkromný sektor – neziskový sektor a spoločných rozvojových zámerov
		1.1.3 Zvýšenie počtu obyvateľov vytvorením kvalitných podmienok bývania v obci
	1.2 Využitie miestneho potenciálu pre rozvoj cestovného ruchu a rozvoj kultúrnych a voľnočasových aktivít	1.2.1 Podpora a obnova infraštruktúry cestovného ruchu
		1.2.2 Zachovanie kultúrno-historického potenciálu obce
		1.2.3 Podpora kultúrno-spoločenských podujatí a voľnočasových aktivít
2. Prioritná oblasť - Sociálna Rozvoj občianskej vybavenosti	2.1 Zlepšovanie kvality verejnej infraštruktúry	2.1.1 Zvýšenie kvality dopravnej infraštruktúry a bezpečnosti cestnej premávky
		2.1.2 Modernizácia verejného osvetlenia, verejného rozhlasu a zriadenie kamerového systému
		2.1.3 Skrášlenie prostredia obce a jej okolia
	2.2 Zlepšenie stavu obecných objektov, školských zariadení a zlepšenie kvality služieb verejnej správy a vzdelávania	2.2.1 Skvalitnenie stavu objektov školských zariadení, dobudovanie potrebnej infraštruktúry a modernizácia ich vybavenia
		2.2.2 Skvalitnenie stavu budov v majetku obce a objektov verejného záujmu
	2.3 Skvalitnenie sociálnej starostlivosti	2.3.1 Budovanie a modernizácia zariadení určených na sociálnu starostlivosť a rozvoj sociálnych služieb
3. Prioritná oblasť - Environmentálna Zvýšenie kvality životného prostredia	3.1 Skvalitnenie tepelného hospodárstva a využívanie OZE	3.1.1 Modernizácia tepelného hospodárstva
		3.1.2 Využitie obnoviteľných zdrojov energie
	3.2 Podpora odpadového hospodárstva a riešenie problematiky environmentálnych záťaží	3.2.1 Rozšírenie a modernizácia odpadového hospodárstva
		3.2.2 Rekulтивácia environmentálnych záťaží

4 Programová časť

Tabuľka 29 Prehľad opatrení, projektov a aktivít podľa oblastí

Opatrenie	Projekt/Aktivita	Prioritná oblasť
Opatrenie č. 1.1 Podpora rozvoja podnikania a bývania	1.1.1 Zriadenie obecnej pálenice	Hospodárska
Opatrenie č. 1.1 Podpora rozvoja podnikania a bývania	1.1.1 Rekonštrukcia areálu Roľníckeho družstva na podnikateľské účely, podpora podnikateľských subjektov v ich činnosti v obci	Hospodárska
Opatrenie č. 1.1 Podpora rozvoja podnikania a bývania	1.1.2 Podpora spolupráce podnikateľského sektora, neziskových organizácií a verejného sektora a spoločných rozvojových zámerov	Hospodárska
Opatrenie č. 1.1 Podpora rozvoja podnikania a bývania	1.1.3 Kúpa pozemkov na výstavbu RD pre mladé rodiny	Hospodárska
Opatrenie č. 1.1 Podpora rozvoja podnikania a bývania	1.1.3 Výstavba nájomných bytov	Hospodárska
Opatrenie č. 1.2 Rozvoj cestovného ruchu, kultúrnych a voľnočasových aktivít	1.2.1 Rozšírenie bežkárskych trás a príslušnej infraštruktúry	Hospodárska
Opatrenie č. 1.2 Rozvoj cestovného ruchu, kultúrnych a voľnočasových aktivít	1.2.1 Vybudovanie jazdeckých trás a príslušnej infraštruktúry	Hospodárska
Opatrenie č. 1.2 Rozvoj cestovného ruchu, kultúrnych a voľnočasových aktivít	1.2.1 Budovanie cyklotrás	Hospodárska
Opatrenie č. 1.2 Rozvoj cestovného ruchu, kultúrnych a voľnočasových aktivít	1.2.1 Doplnkové objekty cyklotrás	Hospodárska
Opatrenie č. 1.2 Rozvoj cestovného ruchu, kultúrnych a voľnočasových aktivít	1.2.1 Odlesnenie a úprava areálu Bradla	Hospodárska
Opatrenie č. 1.2 Rozvoj cestovného ruchu, kultúrnych a voľnočasových aktivít	1.2.2 Zriadenie pamätnej izby	Hospodárska
Opatrenie č. 1.2 Rozvoj cestovného ruchu, kultúrnych a voľnočasových aktivít	1.2.2 Rekonštrukcia KD a modernizácia jeho vybavenia	Hospodárska
Opatrenie č. 1.2 Rozvoj cestovného ruchu, kultúrnych a voľnočasových aktivít	1.2.3 Organizovanie podujatí, kurzov a seminárov zameraných na ovocinárstvo	Hospodárska
Opatrenie č. 1.2 Rozvoj cestovného ruchu, kultúrnych a voľnočasových aktivít	1.2.3 Organizovanie podujatí súvisiacich s osobnosťou M.R. Štefánika	Hospodárska
Opatrenie č. 1.2 Rozvoj cestovného ruchu, kultúrnych a voľnočasových aktivít	1.2.3 Organizovanie chovateľských výstav	Hospodárska
Opatrenie č. 1.2 Rozvoj cestovného ruchu, kultúrnych a voľnočasových aktivít	1.2.3 Organizovanie podujatí pre deti a mládež	Hospodárska
Opatrenie č. 1.2 Rozvoj cestovného ruchu, kultúrnych a voľnočasových aktivít	1.2.3 Vytvorenie areálu pre oddych, relax a voľný čas	Hospodárska
Opatrenie č. 1.2 Rozvoj cestovného ruchu, kultúrnych a voľnočasových aktivít	1.2.3 Zriadenie oddychovej envirozóny	Hospodárska
Opatrenie č. 1.2 Rozvoj cestovného ruchu, kultúrnych a voľnočasových aktivít	1.2.3 Zriadenie komunitného centra pre miestne združenia	Hospodárska
Opatrenie č. 1.2 Rozvoj cestovného ruchu, kultúrnych a voľnočasových aktivít	1.2.3 Rekonštrukcia a dotvorenie pódia	Hospodárska

Opatrenie č. 2.1 Kvalita verejnej infraštruktúry	2.1.1 Výstavba nových chodníkov a rekonštrukcia existujúcich	Sociálna
Opatrenie č. 2.1 Kvalita verejnej infraštruktúry	2.1.1 Vykúpenie pozemkov pod miestnou komunikáciou por. č. 4c - prístupová cesta do bývalého dvora Roľníckeho družstva	Sociálna
Opatrenie č. 2.1 Kvalita verejnej infraštruktúry	2.1.1 Oprava miestnej komunikácie v časti U Ševcov a U Bachárov	Sociálna
Opatrenie č. 2.1 Kvalita verejnej infraštruktúry	2.1.1 Oprava miestnych komunikácií	Sociálna
Opatrenie č. 2.1 Kvalita verejnej infraštruktúry	2.1.1 Dobudovanie dopravných značení a prechodov pre chodcov	Sociálna
Opatrenie č. 2.1 Kvalita verejnej infraštruktúry	2.1.1 Rekonštrukcia autobusových zastávok	Sociálna
Opatrenie č. 2.1 Kvalita verejnej infraštruktúry	2.1.1 Rekonštrukcia chodníka na Bradlo	Sociálna
Opatrenie č. 2.1 Kvalita verejnej infraštruktúry	2.1.2 Modernizácia verejného rozhlasu	Sociálna
Opatrenie č. 2.1 Kvalita verejnej infraštruktúry	2.1.2 Modernizácia verejného osvetlenia	Sociálna
Opatrenie č. 2.1 Kvalita verejnej infraštruktúry	2.1.2 Zriadenie kamerového systému	Sociálna
Opatrenie č. 2.1 Kvalita verejnej infraštruktúry	2.1.3 Modernizácia verejného priestranstva v obci	Sociálna
Opatrenie č. 2.2 Intervencie do obecných objektov a školských zariadení	2.2.1 Vybudovanie okolia MŠ	Sociálna
Opatrenie č. 2.2 Intervencie do obecných objektov a školských zariadení	2.2.1 Rekonštrukcia MŠ a modernizácia priestorov	Sociálna
Opatrenie č. 2.3 Skvalitnenie sociálnej starostlivosti	2.3.1 Zriadenie centra pre mamičky s deťmi v nevyužitých priestoroch MŠ	Sociálna
Opatrenie č. 2.2 Intervencie do obecných objektov a školských zariadení	2.2.2 Rekonštrukcia hasičskej zbrojnice	Sociálna
Opatrenie č. 2.2 Intervencie do obecných objektov a školských zariadení	2.2.2 Rekonštrukcia budovy OcÚ s KD	Sociálna
Opatrenie č. 2.2 Intervencie do obecných objektov a školských zariadení	2.2.2 Rekonštrukcia budovy TJ Slovan Priepasné, vytvorenie ubytovacích kapacít	Sociálna
Opatrenie č. 3.1 Tepelné hospodárstvo a využívanie OZE	3.1.1 Dotvorenie plynových prípojok do obecných budov	Environmentálna
Opatrenie č. 3.1 Tepelné hospodárstvo a využívanie OZE	3.1.2 Znižovanie negatívnych dopadov na životné prostredie využitím OZE	Environmentálna
Opatrenie č. 3.2 Odpadové hospodárstvo	3.2.1 Modernizácia zberného dvora	Environmentálna
Opatrenie č. 3.2 Odpadové hospodárstvo	3.2.1 Nákup technológií a zariadení na spracovanie biologického odpadu	Environmentálna
Opatrenie č. 3.2 Odpadové hospodárstvo	3.2.2 Odstraňovanie skládok odpadov	Environmentálna

Tabuľka 30 Formulár na prípravu projektov (Formulár č. P4)

Základné údaje o projektovom zámere č. 1.2.2							
Názov projektu	Zriadenie pamätnej izby						
Garant	Obec Priepasné						
Kontaktná osoba garanta	Peter Czere						
Partneri garanta	-						
Začatie a ukončenie fyzickej realizácie	január 2018 - máj 2018						
Stav projektu pred realizáciou	Potreba zamerať sa na históriu a kultúru obce						
Cieľ projektu	Zachovať kultúrno-historický potenciál obce zriadením pamätnej izby						
Výstupy	Vybudovaná pamätná izba						
Užívatelia	Občania obce						
Indikátory monitoringu	Výstup - vybudovaná pamätná izba Výsledok - počet návštevníkov pamätnej izby						
Zmluvné podmienky	VO - výber dodávateľa						
Riziká	Neschválenie žiadosti o NFP						
Poznámky	Predloženie žiadosti o NFP cez KR-MAS						
Realizácia projektu							
<i>Fáza/míľnik</i>	<i>Súčinnosť iného odboru alebo subjektu</i>					<i>Termín (mesiac/rok)</i>	
Spracovanie projektovej dokumentácie	Externá firma					1-4/2017	
Výber dodávateľa	-					5-6/2017	
Spracovanie a registrácia žiadosti o NFP, zhromaždenie príloh	-					7-9/2017	
Schválenie NFP	PPA					11/2017	
Realizácia	Dodávateľ					1-5/2018	
Kolaudácia	Stavebný úrad					6/2018	
Financovanie projektu							
<i>Druh výdavku</i>	<i>Termín (rok)</i>	<i>Náklady spolu (eur)</i>	<i>z toho verejné zdroje</i>				<i>súkromné zdroje</i>
			EU	ŠR	VÚC	Obec	
Projektová dokumentácia	2017	2 000	0	0	0	2 000	0
Realizácia projektu	2018	78 000	74 100	0	0	3 900	0
Spolu		80 000	74 100	0	0	5 900	0

Základné údaje o projektovom zámere č. 1.2.3.1							
Názov projektu	Oddychová envirozóna s prvkami drobnej architektúry						
Garant	Obec Priepasné						
Kontaktná osoba garanta	Peter Czere						
Partneri garanta	-						
Začatie a ukončenie fyzickej realizácie	august 2016 - september 2016						
Stav projektu pred realizáciou	Podaná žiadosť o dotáciu						
Cieľ projektu	Zvýšenie kvality života obyvateľov obce Priepasné, vytvorenie podmienok pre trávenie voľného času na historicky významnom mieste						
Výstupy	zriadená envirozóna s drobnou architektúrou						
Užívatelia	Návštevníci, občania obce						
Indikátory monitoringu	Výstup - zriadená envirozóna s drobnou architektúrou Výsledok - zvýšenie návštevníkov						
Zmluvné podmienky	VO - výber dodávateľa						
Riziká	Neschválenie žiadosti o dotáciu						
Poznámky	Podaná žiadosť o dotáciu cez POD, Environmentálny fond						
Realizácia projektu							
<i>Fáza/míľnik</i>	<i>Súčinnosť iného odboru alebo subjektu</i>				<i>Termín (mesiac/rok)</i>		
Realizácia	Dodávateľ				8-9/2016		
Financovanie projektu							
<i>Druh výdavku</i>	<i>Termín (rok)</i>	<i>Náklady spolu (eur)</i>	<i>z toho verejné zdroje</i>				<i>súkromné zdroje</i>
			EU	ŠR	VÚC	Obec	
Realizácia projektu	2016	5 000	0	4750	0	250	0
Spolu		5 000	0	4750	0	250	0

Základné údaje o projektovom zámere č. 1.2.3.2							
Názov projektu	Organizovanie podujatia pre deti a mládež						
Garant	Obec Priepasné						
Kontaktná osoba garanta	Peter Czere						
Partneri garanta	Miestne spolky						
Začatie a ukončenie fyzickej realizácie	máj 2016 - október 2022						
Stav projektu pred realizáciou	-						
Cieľ projektu	Podpora efektívneho využitia voľného času detí a mládeže						
Výstupy	Uskutočnené podujatie						
Užívatelia	občania obce, návštevníci podujatia						
Indikátory monitoringu	Výstup - uskutočnené podujatie; Výsledok - počet návštevníkov podujatia						
Zmluvné podmienky	-						
Riziká	Neschválenie dotácie						
Poznámky	Podanie žiadosti o dotáciu cez MK SR						
Realizácia projektu							
Fáza/míľnik	Súčinnosť iného odboru alebo subjektu				Termín (mesiac/rok)		
Spracovanie a registrácia žiadosti o poskytnutie dotácie	-				priebežne		
Schválenie dotácie	MK SR				priebežne		
Realizácia	Obec Priepasné, spolky				priebežne		
Financovanie projektu							
<i>Druh výdavku</i>	<i>Termín (rok)</i>	<i>Náklady spolu (eur)</i>	<i>z toho verejné zdroje</i>				<i>súkromné zdroje</i>
			EU	ŠR	VÚC	Obec	
Realizácia projektu	2016-2022	7 000	0	5 600	0	1 400	0
Spolu		7 000	0	5 600	0	1 400	0

Základné údaje o projektovom zámere č. 2.1.1.1							
Názov projektu	Výstavba nových chodníkov a rekonštrukcia existujúcich						
Garant	Obec Priepasné						
Kontaktná osoba garanta	Peter Czere						
Partneri garanta	-						
Začatie a ukončenie fyzickej realizácie	júl 2016 - október 2022						
Stav projektu pred realizáciou	Potreba rekonštruovať rozbité chodníky						
Cieľ projektu	Zvyšovanie bezpečnosti účastníkov cestnej premávky						
Výstupy	Opravené chodníky						
Užívatelia	Občania obce, návštevníci obce						
Indikátory monitoringu	Výstup - dĺžka zrekonštruovaných chodníkov Výsledok - zvýšená bezpečnosť občanov						
Zmluvné podmienky	VO - výber dodávateľa						
Riziká	Neschválenie žiadosti o NFP						
Poznámky	Predloženie žiadosti o NFP cez PRV						
Realizácia projektu							
Fáza/míľnik	Súčinnosť iného odboru alebo subjektu					Termín (mesiac/rok)	
Spracovanie projektovej dokumentácie	Externá firma					Priebežne	
Stavebné povolenie	Stavebný úrad					Priebežne	
Výber dodávateľa	-					Priebežne	
Spracovanie a registrácia žiadosti o NFP, zhromaždenie príloh	-					Priebežne	
Schválenie žiadosti o NFP	MPaRV					Priebežne	
Realizácia	Dodávateľ					7/2016 - 10-2022	
Kolaudácia	Stavebný úrad					Priebežne	
Financovanie projektu							
Druh výdavku	Termín (rok)	Náklady spolu (eur)	z toho verejné zdroje				súkromné zdroje
			EU	ŠR	VÚC	Obec	
Realizácia projektu	2016/2022	100 000	85 000	10 000	0	5 000	0
Spolu		100 000	85 000	10 000	0	5 000	0

Základné údaje o projektovom zámere č. 2.1.1.2							
Názov projektu	Oprava miestnej komunikácie v časti U Ševcov a U Bachárov						
Garant	Obec Priepasné						
Kontaktná osoba garanta	Peter Czere						
Partneri garanta	-						
Začatie a ukončenie fyzickej realizácie	júl 2016 - október 2016						
Stav projektu pred realizáciou	Rozbité miestne komunikácie						
Cieľ projektu	Zvyšovanie bezpečnosti účastníkov cestnej premávky						
Výstupy	Opravená miestna komunikácia						
Užívatelia	Občania obce, návštevníci obce						
Indikátory monitoringu	Výstup - dĺžka zrekonštruovanej komunikácie Výsledok - zvýšená bezpečnosť						
Zmluvné podmienky	VO - výber dodávateľa						
Riziká	Neschválenie žiadosti o NFP						
Poznámky	Predloženie žiadosti o NFP cez PRV						
Realizácia projektu							
Fáza/míľnik	Súčinnosť iného odboru alebo subjektu				Termín (mesiac/rok)		
Výber dodávateľa	-				12/2015-1/2016		
Spracovanie a registrácia žiadosti o NFP, zhromaždenie príloh	-				1-2/2016		
Schválenie žiadosti o NFP	MPaRV				5/2016		
Realizácia	Dodávateľ				7-10/2016		
Kolaudácia	Stavebný úrad				11-12/2016		
Financovanie projektu							
Druh výdavku	Termín (rok)	Náklady spolu (eur)	z toho verejné zdroje				súkromné zdroje
			EU	ŠR	VÚC	Obec	
Realizácia projektu	2015/2016	100 000	85 000	10 000	0	5 000	0
Spolu		100 000	85 000	10 000	0	5 000	0

Základné údaje o projektovom zámere č. 2.1.2							
Názov projektu	Zriadenie kamerového systému						
Garant	Obec Priepasné						
Kontaktná osoba garanta	Peter Czere						
Partneri garanta	-						
Začatie a ukončenie fyzickej realizácie	jún 2016 - december 2022						
Stav projektu pred realizáciou	Potreba zriadiť kamerový systém z dôvodu existujúcej kriminality v obci						
Cieľ projektu	Znížiť kriminalitu v obci a zabezpečiť bezpečnosť pre občanov obce						
Výstupy	Zriadený kamerový systém						
Užívatelia	Občania obce						
Indikátory monitoringu	Výstup - počet kamier nainštalovaných v obci Výsledok - znížená kriminalita v obci						
Zmluvné podmienky	VO - výber dodávateľa						
Riziká	Neschválenie žiadosti o dotáciu						
Poznámky	Žiadosť o dotáciu z MV SR						
Realizácia projektu							
<i>Fáza/míľnik</i>	<i>Súčinnosť iného odboru alebo subjektu</i>					<i>Termín (mesiac/rok)</i>	
Spracovanie a predloženie žiadosti o dotáciu, zhromaždenie príloh	-					priebežne	
Schválenie žiadosti o NFP	MV SR					priebežne	
Výber dodávateľa	-					priebežne	
Realizácia	Dodávateľ					priebežne	
Financovanie projektu							
<i>Druh výdavku</i>	<i>Termín (rok)</i>	<i>Náklady spolu (eur)</i>	<i>z toho verejné zdroje</i>				<i>súkromné zdroje</i>
			EU	ŠR	VÚC	Obec	
Realizácia projektu	2016-2022	40 000	0	36 000	0	4 000	0
Spolu		40 000	0	36 000	0	4 000	0

Základné údaje o projektovom zámere č. 2.2.1							
Názov projektu	Rekonštrukcia MŠ - výmena okien, zateplenie budovy, rekonštrukcia vykurovania a modernizácia priestorov škôlky						
Garant	Obec Priepasné						
Kontaktná osoba garanta	Peter Czere						
Partneri garanta	Materská škola Priepasné						
Začatie a ukončenie fyzickej realizácie	júl 2016 - september 2016						
Stav projektu pred realizáciou	Nevyhovujúce priestory MŠ, nevyhovujúce kúrenie						
Cieľ projektu	Vytvorenie lepších podmienok pre zamestnancov a žiakov MŠ						
Výstupy	zrekonštruovaná budova MŠ						
Užívatelia	Zamestnanci a žiaci MŠ						
Indikátory monitoringu	Výstup - zrekonštruovaná budova MŠ; Výsledok - zvýšený počet žiakov						
Zmluvné podmienky	VO - výber dodávateľa						
Riziká	Neschválenie žiadosti o dotáciu						
Poznámky	Environmentálny fond						
Realizácia projektu							
Fáza/míľnik	Súčinnosť iného odboru alebo subjektu					Termín (mesiac/rok)	
Spracovanie projektovej dokumentácie	Externá firma					1-3/2016	
Spracovanie a predloženie žiadosti o dotáciu, zhromaždenie príloh	-					3-4/2016	
Schválenie žiadosti o dotáciu	MDVaRR					5-6/2016	
Výber dodávateľa	-					6-7/2016	
Realizácia	Dodávateľ					7-9/2016	
Kolaudácia	Stavebný úrad					10/2016	
Financovanie projektu							
Druh výdavku	Termín (rok)	Náklady spolu (eur)	z toho verejné zdroje				súkromné zdroje
			EU	ŠR	VÚC	Obec	
Projektová dokumentácia	2016	2 000	0	0	0	2 000	0
Realizácia projektu	2016	128 000	0	121 600	0	6 400	0
Spolu		130 000	0	121 600		8 400	0

Základné údaje o projektovom zámere č. 2.2.2							
Názov projektu	Rekonštrukcia budovy TJ Slovan Priepasné, rekonštrukcia sociálnych zariadení s možnosťou vytvorenia ubytovacích kapacít						
Garant	Obec Priepasné						
Kontaktná osoba garanta	Peter Czere						
Partneri garanta	-						
Začatie a ukončenie fyzickej realizácie	júl 2018 - október 2018						
Stav projektu pred realizáciou	Nevyhovujúci stav budovy a stav sociálnych zariadení						
Cieľ projektu	Zvýšenie štandardu pre súčasných a potenciálnych športovcov v obci						
Výstupy	Zrekonštruovaná budova TJ						
Užívatelia	TJ Slovan Priepasné, účastníci športových podujatí						
Indikátory monitoringu	Výstup - zrekonštruovaná budova TJ Výsledok - zvýšený počet športovcov						
Zmluvné podmienky	VO - výber dodávateľa						
Riziká	Neschválenie žiadosti o NFP						
Poznámky							
Realizácia projektu							
<i>Fáza/míľnik</i>	<i>Súčinnosť iného odboru alebo subjektu</i>					<i>Termín (mesiac/rok)</i>	
Spracovanie projektovej dokumentácie	Externá firma					5-7/2017	
Výber dodávateľa	-					8-9/2017	
Spracovanie a predloženie žiadosti o NFP, zhromaždenie príloh	-					10-12/2017	
Schválenie NFP	MPaRV					4/2018	
Realizácia	Dodávateľ					7-10/2018	
Kolaudácia	Stavebný úrad					11-12/2018	
Financovanie projektu							
<i>Druh výdavku</i>	<i>Termín (rok)</i>	<i>Náklady spolu (eur)</i>	<i>z toho verejné zdroje</i>				<i>súkromné zdroje</i>
			EU	ŠR	VÚC	Obec	
Projektová dokumentácia	2017	2 000	0	0	0	2 000	0
Realizácia projektu	2018	98 000	83 300	9 800	0	4 900	0
Spolu		100 000	83 300	9 800	0	6 900	0

Základné údaje o projektovom zámere č. 3.2.1							
Názov projektu	Rekonštrukcia a modernizácia zberného dvora a zakúpenie príslušných zariadení						
Garant	Obec Priepasné						
Kontaktná osoba garanta	Peter Czere						
Partneri garanta	-						
Začatie a ukončenie fyzickej realizácie	január 2018 - máj 2018						
Stav projektu pred realizáciou	Zberný dvor vyžadujúci modernizáciu a nákup príslušenstva						
Cieľ projektu	Chrániť životné prostredie zabránením občanom tvoriť nelegálne skládky odpadov						
Výstupy	Zmodernizovaný zberný dvor s príslušenstvom						
Užívatelia	Občania obce						
Indikátory monitoringu	Výstup - zmodernizovaný zberný dvor s príslušenstvom Výsledok - zvýšený podiel separovaného odpadu - znížený počet nelegálnych skládok odpadov						
Zmluvné podmienky	VO - výber dodávateľa						
Riziká	Neschválenie žiadosti o NFP						
Poznámky	Predloženie žiadosti cez OP KŽP						
Realizácia projektu							
Fáza/míľnik	Súčinnosť iného odboru alebo subjektu				Termín (mesiac/rok)		
Spracovanie a predloženie žiadosti o NFP, zhromaždenie príloh	-				3-4/2017		
Schválenie NFP	MŽP SR				6/2017		
Výber dodávateľa	-				7-8/2017		
Realizácia	Dodávateľ				1-5/2018		
Kolaudácia	Stavebný úrad				6/2018		
Financovanie projektu							
Druh výdavku	Termín (rok)	Náklady spolu (eur)	z toho verejné zdroje				súkromné zdroje
			EU	ŠR	VÚC	Obec	
Realizácia projektu	2018	120 000	102 000	12 000	0	6 000	0
Spolu		120 000	102 000	12 000	0	6 000	0

Základné údaje o projektovom zámere č. 3.2.2							
Názov projektu	Odstraňovanie skládok odpadov						
Garant	Obec Priepasné						
Kontaktná osoba garanta	Peter Czere						
Partneri garanta	-						
Začatie a ukončenie fyzickej realizácie	apríl 2016 - november 2022						
Stav projektu pred realizáciou	Nelegálne skládky odpadov v obci						
Cieľ projektu	Eliminácia kontaminácie dotknutého územia						
Výstupy	Čistejšie prírodné prostredie v obci						
Užívatelia	Obyvatelia obce						
Indikátory monitoringu	Výstup – odstránené nelegálne skládky odpadu Výsledok – zlepšené prírodné prostredie						
Zmluvné podmienky	VO - výber dodávateľa						
Riziká	Neschválenie žiadosti o NFP						
Poznámky	Predloženie žiadosti cez PRV, v prípade neschválenia žiadosti si bude obec hradiť náklady sama						
Realizácia projektu							
Fáza/míľnik	Súčinnosť iného odboru alebo subjektu					Termín (mesiac/rok)	
Spracovanie a predloženie žiadosti o NFP	-					Priebežne podľa potreby	
Schválenie žiadosti o NFP	MPaRV					Priebežne podľa potreby	
Realizácia	Dodávateľ					Priebežne podľa potreby	
Financovanie projektu							
<i>Druh výdavku</i>	<i>Termín (rok)</i>	<i>Náklady spolu (eur)</i>	<i>z toho verejné zdroje</i>				<i>súkromné zdroje</i>
			EU	ŠR	VÚC	Obec	
Realizácia projektu	2016/2022	7 000	0	0	0	7 000	0
Spolu		7 000	0	0	0	7 000	0

5 Realizačná časť

Realizačná časť je zameraná na popis postupov inštitucionálneho a organizačného zabezpečenia realizácie programu rozvoja obce, systém monitorovania a hodnotenia plnenia programu rozvoja obce s ustanovením merateľných ukazovateľov, vecný a časový harmonogram realizácie programu rozvoja obce s formou akčných plánov. Realizačná časť obsahuje:

- východiská,
- popis úloh jednotlivých partnerov pri realizácii PHSR,
- popis postupov inštitucionálneho a organizačného zabezpečenia,
- stručný popis komunikačnej stratégie PHSR k jednotlivým cieľovým skupinám,
- popis systému monitorovania a hodnotenia plnenia PHSR,
- akčný plán s výhľadom na roky 2016 – 2018.

5.1 Východiská a popis úloh jednotlivých partnerov pri realizácii

Obec Priepasné má v oblasti prípravy a realizácie programu rozvoja dostatočné skúsenosti na programovej aj projektovej úrovni. Pri realizácii PHSR vystupujú ako partneri obyvatelia obce, ktorí boli vyzvaní zúčastniť sa verejných stretnutí, počas zasadnutia obecného zastupiteľstva, kde mohli definovať svoje požiadavky.

Členovia pracovných skupín aktívne pristupovali k prerokovaniu finálneho návrhu PHSR. V rámci prípravy dokumentu bol vypracovaný dotazník, ktorý bol distribuovaný do domácností. Obyvatelia obce tak mali aj takúto možnosť vyjadriť svoj názor o svojich požiadavkách na samosprávu, príp. poukázať z ich pohľadu na potreby obce a problémy, ktoré treba riešiť. Svoj názor na aktivity obce ako aj svoje potreby mohla v špeciálnych dotazníkoch pre podnikateľov prezentovať aj zástupcovia podnikateľského sektora. Táto šanca bola ponúknutá aj zástupcom tretieho sektora. Oba tieto sektory mali možnosť predložiť aj zamýšľané rozvojové zámery, na ktorých by mohla obec participovať, príp. inak mohla byť nápomocná pri ich realizácii.

5.2 Popis postupov organizačného a inštitucionálneho zabezpečenia

Realizácia PHSR je činnosťou samosprávy a tá ju vykonáva prostredníctvom svojich orgánov. Samospráva jedenkrát ročne získa a spracuje pripomienky poslancov, zamestnancov OcÚ, partnerov a verejnosti, do leta, teda do času začiatku prípravy rozpočtu na ďalší rok. Táto činnosť je naplánovaná do začiatku decembra príslušného roku, kedy bude predložené hodnotenie PHSR za predchádzajúci rok, ako aj jeho prípadná aktualizácia.

Vo vzťahu k realizácii PHSR obecné zastupiteľstvo berie na vedomie návrh strategickej časti dokumentu, schvaľuje celý dokument PHSR a každoročne schvaľuje vyhodnotenie jeho plnenia. Obecné zastupiteľstvo taktiež schvaľuje spolufinancovanie projektov. Obecné zastupiteľstvo schvaľuje každoročne hodnotiace a monitorovacie správy, rozhoduje o prípadných zmenách a aktualizácii programu.

Najvyšším výkonným orgánom obce a jeho predstaviteľom je starosta/starostka. Rozhoduje vo všetkých veciach správy obce, ktoré nespádajú do právomocí a kompetencií

obecného zastupiteľstva. Starosta sa spolupodieľal na príprave dokumentu, riadil proces realizácie, podpisuje schválenie celého dokumentu, vykonáva uznesenia a zastupuje obec vo vzťahu k Programu hospodárskeho a sociálneho rozvoja obce Priepasné 2016 - 2022 k štátnym orgánom, k právnickým a fyzickým osobám. Inštitucionálnu a administratívnu stránku zabezpečuje obecný úrad.

5.3 Komunikačná stratégia

Rôzne formy komunikácie budú súčasťou každého z pripravovaných a realizovaných projektov PHSR v rámci povinnej i nep povinnej činnosti informovania a publicity (pri projektoch financovaných z EŠIF a dotačných titulov), alebo v rámci komunikácie zainteresovaných cieľových skupín pri príprave a realizácii jednotlivých projektov.

Komunikácia bude prebiehať priamou účasťou na zasadnutiach obecného zastupiteľstva. Dôležitým nástrojom komunikácie je pre obec webová stránka, informačné tabule a rozhlas. Komunikácia s obyvateľmi prebieha neustále až do ukončenia platnosti PHSR. Ďalším nástrojom komunikácie sú i rokovania v rámci obecného zastupiteľstva, kde materiál na rokovanie pripravuje starosta obce v súčinnosti so zamestnancami obce.

5.4 Systém monitorovania a hodnotenia

Cieľom monitoringu akčného plánu a projektových zámerov obce Priepasné je zostaviť komplexnú informáciu o tom, ako sa plnia opatrenia navrhnuté v PHSR počas celého obdobia platnosti dokumentu. Tieto údaje sú k dispozícii pre samosprávu a širokú verejnosť. Samospráva jedenkrát ročne získa a spracuje pripomienky partnerov, OčÚ, poslancov a verejnosti, do leta v čase začiatku prípravy rozpočtu na ďalší rok. Táto činnosť je naplánovaná do termínu príslušného roku, kedy bude predložené hodnotenie PHSR za predchádzajúci rok, jeho prípadná aktualizácia, hodnotenie ukazovateľov vrátane korekcií v rámci pravidelného každoročného hodnotenia. V prípade nutnosti korekcií mimo stanovené termíny vykoná korekciu starosta/starostka obce.

Celkový plán hodnotenia je spracovaný vo Formulári R5. Akčný plán je zoradený podľa opatrení a aktivít. Realizáciu navrhnutých aktivít a ich monitoring zabezpečuje štatutárny zástupca obce Priepasné, alebo poverený pracovník obecného úradu. V niektorých prípadoch je ako realizátor danej aktivity uvedený iný subjekt (investor, prevádzkovateľ, partnerská inštitúcia a pod.) V akčnom pláne sú vymenované aktivity bežného, kapitálového a podporného charakteru v časovom slede. Ide o aktivity, ktoré je potrebné realizovať v ďalšom období. Akčný plán a projektové zámery sú spracované na základe údajov v schválenom rozpočte obce. Aktuálna verzia akčného plánu a projektových zámerov je na webovej stránke obce www.priepasne.sk. Správa o plnení akčného plánu a projektových zámerov bude spracovaná vždy k 1.12. príslušného roka v zmysle Programu hospodárskeho a sociálneho rozvoja obce Priepasné na obdobie 2016 – 2022.

Formulár č. R 3 - Záznam z monitorovania**Monitorovanie a hodnotenie**

Správa o plnení akčného plánu a projektových zámerov obce Priepasné bude spracovaná vždy k 1.12. príslušného roka v zmysle Programu hospodárskeho a sociálneho rozvoja obce Priepasné na obdobie 2016 - 2022. Cieľom monitoringu akčného plánu a projektových zámerov obce Priepasné je zostaviť komplexnú informáciu o tom, ako sa plnia opatrenia navrhnuté v PHSR obce Priepasné počas celého obdobia platnosti dokumentu v rokoch 2016 - 2022. Tieto údaje sú k dispozícii pre samosprávu a širokú verejnosť.

Akčný plán obce Priepasné je zoradený podľa opatrení a aktivít. Realizáciu navrhnutých aktivít a ich monitoring zabezpečuje štatutárny zástupca obce Priepasné, alebo poverený pracovník obecného úradu. V niektorých prípadoch je ako realizátor danej aktivity uvedený iný subjekt (investor, prevádzkovateľ, partnerská inštitúcia a pod.). V akčnom pláne sú vymenované aktivity bežného, kapitálového a podporného charakteru v časovom slede. Ide o aktivity, ktoré je potrebné realizovať v ďalšom období.

Akčný plán a projektové zámery sú spracované na základe údajov v schválenom rozpočte obce. Aktuálna verzia akčného plánu a projektových zámerov je na webovej stránke obce www.priepasne.sk.

Ďalší monitoring akčného plánu a projektových zámerov sa uskutoční ku dňu 1.12.2016.

Formulár č. R 4 - Vzor monitorovacej správy (Príloha č. 6)**Tabuľka 31 Plán hodnotenia a monitorovania (Formulár č. R 5)**

Plán priebežných hodnotení PHSR na programové obdobie 2016 - 2022		
Typ hodnotenia	Vykonať prvýkrát	Dôvod vykonania/ periodicita
Strategické hodnotenie	V roku 2018	podľa rozhodnutia obce/koordinátora PHSR a vzniknutej spoločenskej potreby
Operatívne hodnotenie		
Tematické hodnotenie časti PHSR	Každoročne do 1.12. daného kalendárneho roku	Kontrola opatrení plánovaných k realizácii v danom kalendárnom roku.
Ad hoc mimoriadne hodnotenie	Podľa potreby	pri značnom odklone od stanovených cieľov a doľahnutých hodnôt ukazovateľov pri návrhu na revíziu PHSR
Ad hoc hodnotenie celého PHSR alebo jeho časti	Podľa potreby	na základe rozhodnutia starostu/starostky, podnetu poslancov; na základe protokolu NKÚ SR, správy auditu ...

Zdroj: Vlastné spracovanie

Tabuľka 32 Akčný plán pre hospodársku, sociálnu a environmentálnu oblasť

Akčný plán pre hospodársku oblasť v obci Priepasné			
<i>Opatrenie, aktivita</i>	<i>Termín</i>	<i>Zodpovedný</i>	<i>Financovanie (Eur)</i>
Opatrenie 1.2 Rozvoj cestovného ruchu, kultúrnych a voľnočasových aktivít			
Aktivity 1.2.2 Zriadenie pamätnej izby Spracovanie projektovej dokumentácie, výber dodávateľa, spracovanie a predloženie žiadosti o NFP, schválenie žiadosti o NFP	2017	Obec Priepasné	2 000
Aktivity 1.2.3 Oddychová envirozóna s prvkami drobnej architektúry realizácia	2016	Obec Priepasné, dodávateľ	250
Organizovanie podujatia pre deti a mládež Spracovanie a registrácia žiadosti o dotáciu, schválenie dotácie, realizácia	2016- 2017	Obec Priepasné, miestne spolky	400

Akčný plán pre sociálnu oblasť v obci Priepasné			
<i>Opatrenie, aktivita</i>	<i>Termín</i>	<i>Zodpovedný</i>	<i>Financovanie (Eur)</i>
Opatrenie č. 2.1 Kvalita verejnej infraštruktúry			
Aktivity 2.1.1 Výstavba nových chodníkov a rekonštrukcia existujúcich Spracovanie projektovej dokumentácie, stavebné povolenie, výber dodávateľa, spracovanie a predloženie žiadosti o NFP, schválenie žiadosti o NFP, realizácia, kolaudácia	2016- 2017	Obec Priepasné, dodávateľ	1 429
Oprava miestnej komunikácie v časti U Ševcov a U Bacharov Výber dodávateľa, spracovanie a predloženie žiadosti o NFP, schválenie žiadosti o NFP, realizácia, kolaudácia	2016	Obec Priepasné, dodávateľ	5 000
Aktivity 2.1.2 Zriadenie kamerového systému Spracovanie a predloženie žiadosti o dotáciu, schválenie žiadosti o dotáciu, výber dodávateľa, realizácia	2016- 2017	Obec Priepasné, dodávateľ	1 143
Opatrenie č. 2.2 Intervencie do obecných objektov a školských zariadení			
Aktivity 2.2.1 Rekonštrukcia MŠ - výmena okien, zateplenie budovy , rekonštrukcia vykurovania a modernizácia priestorov škôlky Spracovanie projektovej dokumentácie, spracovanie a predloženie žiadosti o dotáciu, schválenie žiadosti o dotáciu, výber dodávateľa, realizácia, kolaudácia	2016	Obec Priepasné, dodávateľ	2 400
Aktivity 2.2.2 Rekonštrukcia budovy TJ Slovan Priepasné, rekonštrukcia sociálnych zariadení s možnosťou vytvorenia ubytovacích kapacít Spracovanie projektovej dokumentácie, výber dodávateľa, spracovanie a predloženie žiadosti o NFP	2017	Obec Priepasné	2 000

--	--	--	--

Akčný plán pre environmentálnu oblasť v obci Priepasné			
<i>Opatrenie, aktivita</i>	<i>Termín</i>	<i>Zodpovedný</i>	<i>Financovanie (Eur)</i>
Opatrenie č. 3.2 Odpadové hospodárstvo			
Aktivity 3.2.1 Rekonštrukcia a modernizácia zberného dvora a zakúpenie príslušných zariadení Spracovanie a predloženie žiadosti o NFP, schválenie žiadosti o NFP, výber dodávateľa	2017	Obec Priepasné	0
Aktivity 3.2.2 Odstraňovanie skládok odpadov Spracovanie a predloženie žiadosti o NFP, schválenie žiadosti o NFP, realizácia	2016-2017	Obec Priepasné	2 000

6 Finančná časť

Finančná časť obsahuje finančné zabezpečenie jednotlivých opatrení a aktivít, inštitucionálnu a organizačnú stránku realizácie programu rozvoja obce.

Táto časť obsahuje:

- indikatívny finančný plán na celú realizáciu PHSR,
- model viaczdrojového financovania jednotlivých opatrení, aktivít (projektov) za účasti sociálno-ekonomických partnerov v území v prepojení na programový rozpočet obce,
- hodnotiacu tabuľku pre výber projektov.

V nadväznosti na programovú časť, hlavne formulár P4 – Formulár na prípravu projektov a formulár č. P 3 - Súhrnný prehľad projektových zámerov obce, zabezpečil riadiaci tím spracovanie finančnej časti vo forme Finančného rámca pre realizáciu PHSR (Formulár č. F 2), ktorý je súhrnným prehľadom plánovaných projektov a aktivít a zároveň indikatívnym finančným plánom PHSR.

Finančný rámec na realizáciu PHSR pre potreby súhrnného prehľadu plánovaných projektov a aktivít je vlastne tabuľka s podrobnou štruktúrou plánovaných finančných prostriedkov na opatrenia, projekty a aktivity PHSR na celé jeho obdobie a môže obsahovať aj podmienky a predpoklady jeho plnenia na základe možných scenárov vývoja. Dobre naplánovaný finančný rámec vytvára predpoklady na zvládnutie realizácie PHSR v súlade s reálnymi možnosťami obce, aby strategický dokument nezostal len na papieri. Táto tabuľka tvorí samostatnú prílohu k PHSR.

Návrh finančného rámca bol prerokovaný v pracovných skupinách a s partnermi. Schválený indikatívny rozpočet bude zapracovaný do programového rozpočtu samosprávy. Riadiaci tím zabezpečil rozpracovanie Indikatívneho finančného plánu do akčných plánov v realizačnej časti ako aj do modelu viaczdrojového financovania, tzv. intervenčnej matice. Tie sú rozpracované v tabuľkách nižšie, zvlášť pre každú prioritnú oblasť, pričom pri ich tvorbe sa vychádzalo z formulárov č. P 1 - Prehľad opatrení, projektov a aktivít podľa oblastí a vyššie spomínaného Finančného rámca na realizáciu PHSR pre potreby súhrnného prehľadu plánovaných projektov a aktivít.

Tabuľka 33 Model viaczdrojového financovania – intervenčná matica (Formulár č. F 5)

Viaczdrojové financovanie							
Prioritná oblasť - hospodárska	Celkové náklady	Verejné zdroje					Súkromné zdroje
		EÚ	Štát	VÚC	Obec/ Mesto	Spolu	
Projekt 1.2.2 Zriadenie pamätnej izby	80 000	74 100	0	0	5 900	80 000	0
Projekt 1.2.3 Oddychová envirozóna s prvkami drobnej architektúry	5 000	0	4 750	0	250	5 000	0
Projekt 1.2.3 Organizovanie podujatia pre deti a mládež	7 000	0	5 600	0	1 400	7 000	0
Spolu	92 000	74 100	10 350	0	7 550	92 000	0

Viaczdrojové financovanie							
Prioritná oblasť - sociálna	Celkové náklady	Verejné zdroje					Súkromné zdroje
		EÚ	Štát	VÚC	Obec/ Mesto	Spolu	
Projekt 2.1.1.1 Výstavba nových chodníkov a rekonštrukcia existujúcich	100 000	85 000	10 000	0	5 000	100 000	0
Projekt 2.1.1.2 Oprava miestnej komunikácie v časti U Ševcov a U Bacharov	100 000	85 000	10 000	0	5 000	100 000	0
Projekt 2.1.2 Zriadenie kamerového systému	40 000	0	36 000	0	4 000	40 000	0
Projekt 2.2.1 Rekonštrukcia MŠ - výmena okien, zateplenie budovy , rekonštrukcia vykurovania a modernizácia priestorov škôlky	130 000	0	121 600	0	8 400	130 000	0
Projekt 2.2.2 Rekonštrukcia budovy TJ Slovan Priepasné, rekonštrukcia sociálnych zariadení s možnosťou vytvorenia ubytovacích kapacít	100 000	83 300	9 800	0	6 900	100 000	0
Spolu	470 000	253 300	187 400	0	29 300	470 000	0

Viaczdrojové financovanie							
Prioritná oblasť - environmentálna	Celkové náklady	Verejné zdroje					Súkromné zdroje
		EÚ	Štát	VÚC	Obec/ Mesto	Spolu	
Projekt 3.2.1 Rekonštrukcia a modernizácia zberného dvora a zakúpenie príslušných zariadení	120 000	102 000	12 000	0	6 000	120 000	0
Projekt 3.2.2 Odstraňovanie skládok odpadov	7 000	0	0	0	7 000	7 000	0
Spolu	127 000	102 000	12 000	0	13 000	127 000	0

Zdroj: vlastné spracovanie

Celkovým prehľadom plánovaných finančných prostriedkov počas celej platnosti schváleného PHSR je Indikatívny rozpočet – sumarizácia na obdobie platnosti PHSR, teda na roky 2016 – 2022. Jeho súčasťou je aj plánovaná rezerva tzv. výkonnostná rezerva, a má priamy vzťah k rozpočtu obce s dosahom na jeho hospodárenie. Tento indikatívny rozpočet rešpektuje princípy zodpovedného finančného manažmentu.

Jednotlivé sumy tejto tabuľky vychádzajú zo súm uvádzaných vo Formulári č. P 4 - Formulár na prípravu projektov, kde sú rozobrané jednotlivé projekty, ktoré obec plánuje realizovať v období rokov 2016 - 2020. Jedná sa však o sumy, ktoré sa týkajú spolufinancovania projektu zo strany obce, prípadne úverových zdrojov, teda majú priamy dopad na rozpočet obce.

Tabuľka 34 Indikatívny rozpočet - sumarizácia (Formulár č. F 5)

	Rok							
	2016	2017	2018	2019	2020	2021	2022	Spolu €
I. Hospodárska oblasť	450	2 200	4 100	200	200	200	200	7 550
II. Sociálna oblasť	14 685	3 285	6 185	1 285	1 285	1 285	1 285	29 295
III. Environmentálna oblasť	1 000	1 000	7 000	1 000	1 000	1 000	1 000	13 000
Spolu	16 135	6 485	17 285	2 485	2 485	2 485	2 485	49 845

Riadiaci tím tiež vypracoval návrhy hodnotiacich tabuliek podľa oblastí – politik k navrhnutým opatreniam pre výber projektov v súlade s finančno-ekonomickými možnosťami v súlade s formulárom č. F 3 - Hodnotiace tabuľky pre výber projektov. Tieto tabuľky tvoria samostatnú prílohu k PHSR.

7 Záver

Tabuľka 35 Schválenie PHSR (Formulár č. Z 1)

Schválenie PHSR	
Názov dokumentu	Program hospodárskeho a sociálneho rozvoja obce Priepasné na roky 2016 - 2022
Štruktúra dokumentu	<p>Časť 1 – Analytická časť Analytická časť obsahuje komplexné hodnotenie a analýzu východiskovej situácie obce s väzbami na širšie územie.</p> <p>Časť 2 – Strategická časť Táto časť obsahuje stratégiu rozvoja územia pri zohľadnení jeho vnútorných špecifik a určuje hlavné ciele a priority rozvoja obce.</p> <p>Časť 3 – Programová časť Obsahuje najmä zoznam opatrení a aktivít na zabezpečenie realizácie PHSR.</p> <p>Časť 4 – Realizačná časť Zameriava sa na popis postupov inštitucionálneho a organizačného zabezpečenia realizácie PHSR obce, systém monitorovania a hodnotenia plnenia PHSR s ustanovením merateľných ukazovateľov, tiež vecný a časový harmonogram realizácie PHSR formou akčných plánov</p> <p>Časť 5 – Finančná časť Obsahuje finančné zabezpečenie jednotlivých opatrení a aktivít, inštitucionálnu a organizačnú stránku realizácie PHSR obce.</p>
Spracovanie	<p>Program hospodárskeho a sociálneho rozvoja obce Priepasné na roky 2016 - 2022 (ďalej len „PHSR 2016 - 2022“) bol spracovaný v súlade s Metodikou na vypracovanie programu hospodárskeho a sociálneho rozvoja obce/obcí/VÚC, ktorá bola vydaná Ministerstvom dopravy, výstavby a regionálneho rozvoja SR vo februári 2015 a to v nadväznosti na novelu Zákona o podpore regionálneho rozvoja schválenej vládou SR 1. januára 2015.</p> <p>PHSR bol spracovaný externými odborníkmi v spolupráci s pracovníkmi Kopaničiarsky región – miestna akčná skupina (ďalej len KR - MAS) a pracovníkmi samosprávy.</p> <p>Spracovanie dokumentu prebiehalo v termíne od jún 2015 – do december 2015.</p> <ul style="list-style-type: none"> - Pracovné skupiny boli zložené z vedenia obce, zamestnancov OcÚ, poslancov OcZ, podnikateľov a tretieho sektora - Súčasťou prieskumu boli občania, mimovládne organizácie a podnikateľské subjekty v obci <p>Zapojenie verejnosti a komunikácia s verejnosťou: zapojenie prostredníctvom dotazníkového prieskumu, informovanie prebiehalo formou www stránky, prostredníctvom zasadnutí OcZ</p> <p><i>Stretnutie riadiaceho tímu:</i></p>

	<p>Komunikácia s verejnosťou prebiehala prostredníctvom vyplňania dotazníkov občanmi obce Priepasné. Dotazník bol vyplňaný v rámci domácností.</p> <table border="1"> <tr> <td>Rozdaných</td> <td>20</td> </tr> <tr> <td>Vrátených</td> <td>10</td> </tr> <tr> <td>% populácie</td> <td>50%</td> </tr> </table> <p>Náklady na spracovanie boli financované z rozpočtu KR - MAS.</p>	Rozdaných	20	Vrátených	10	% populácie	50%
Rozdaných	20						
Vrátených	10						
% populácie	50%						
Prerokovanie	Verejné pripomienkovanie prebiehalo v termíne: 30.11.2015 - 15.12.2015						
Schválenie	15.12.2015						

ZOZNAM POUŽITEJ LITERATÚRY

1. Hodnotenie kvality ovzdušia v SR 2013. Dostupné na internete <http://www.shmu.sk>
2. NATURA 2000. Dostupné na internete <http://www.sopsr.sk>
3. Sčítanie obyvateľov, domov a bytov 2011
4. Správa o stave znečisťovania ovzdušia v Trenčianskom kraji v roku 2013
5. Údaje poskytnuté na základe požiadavky, Priepasnú 2015
6. Program hospodárskeho a sociálneho rozvoja obce Priepasnú 2006-2016
7. Viacročný rozpočet obce Priepasnú na roky 2012-2017
8. Záverečný účet obce Priepasnú za rok 2014
9. Program odpadového hospodárstva obce Priepasnú do roku 2015
10. Údaje poskytnuté na základe požiadavky, Štatistický úrad SR 2015
11. Základné štatistické ukazovatele o trhu práce v SR
12. Hospodárenie miest, obcí a VÚC. Dostupné na internete : <http://www.obce.ineko.sk>
13. Geomorfologické členenie Slovenska
14. Klimatický atlas SHMÚ online. Dostupné: <http://klimat.shmu.sk/kas/>
15. Stratégia rozvoja vidieka 2013 – 2023
16. Operačný program Kvalita životného prostredia
17. Operačný program Integrovaná infraštruktúra
18. Integrovaný regionálny operačný program
19. Program Interreg V-A Slovenská republika – Česká republika
20. Program rozvoja vidieka SR 2014 - 2020
21. Operačný program Výskum a inovácie
22. Operačný program Ľudské zdroje
23. Operačný program Efektívna verejná správa
24. Internetová stránka <http://www.staratura.sk>
25. Internetová stránka <http://www.sopsr.sk>
26. Sčítanie obyvateľov, domov a bytov 2001
27. Internetová stránka <http://www.sazp.sk>
28. Stratégia rozvoja bežeckého lyžovania a zimnej turistiky v Bielych Karpatoch pre obdobie 2014 – 2020
29. Stratégia budovania cyklochodníkov a cyklotrás v Kopaničiarskom a Hornáckom regióne, 2014
30. Program hospodárskeho a sociálneho rozvoja Trenčianskeho samosprávneho kraja 2014 – 2020
31. Vytrasovanie jazdeckých ciest v Kopaničiarskom a Hornáckom regióne, 2014
32. Dotazníkový prieskum názorov občanov obce, podnikateľov a tretieho sektora - realizovaný KR-MAS

ZOZNAM PRÍLOH

- Príloha č. 1 Vyhodnotenie dotazníkového prieskumu
- Príloha č. 2 Súhrnný prehľad projektových zámerov obce Priepasné
- Príloha č. 3 Monitorovacia správa
- Príloha č. 4 Finančný rámec pre realizáciu PHSR pre potreby súhrnného prehľadu plánovaných projektov a aktivít obce Priepasné
- Príloha č. 5 Hodnotiace tabuľky pre výber projektov
- Príloha č. 6 Akčný plán na daný rozpočtový rok s výhľadom na 2 roky
- Príloha č. 7 Dohoda o partnerstve
- Príloha č. 8 Zoznam skratiek

Upozornenie: Tento dokument je vlastníctvom obce Priepasné. Akékoľvek vytváranie kópií bez súhlasu obce Priepasné je zakázané.

© Obec Priepasné, 2015